

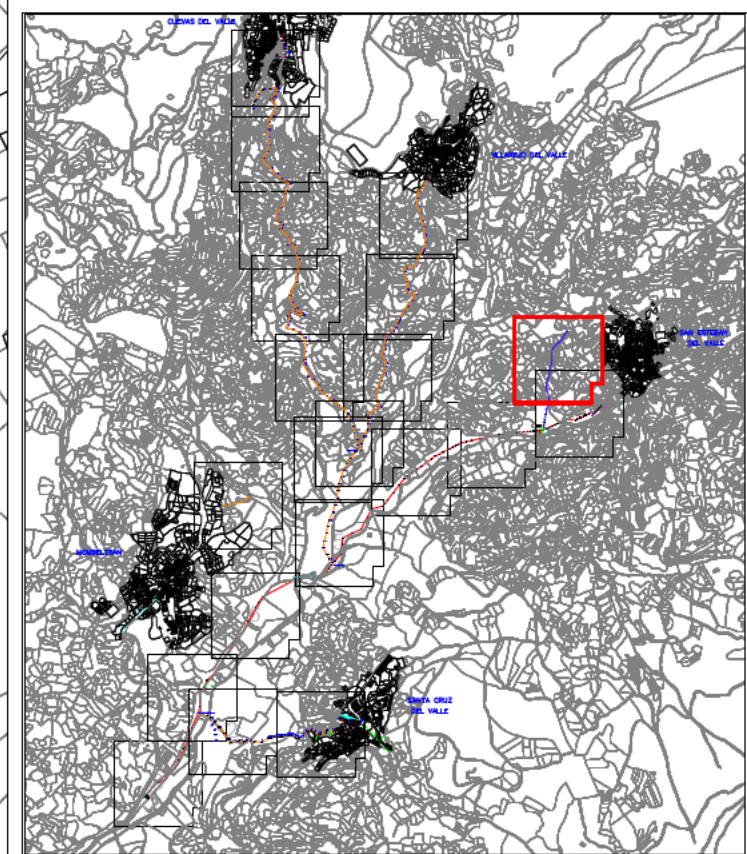
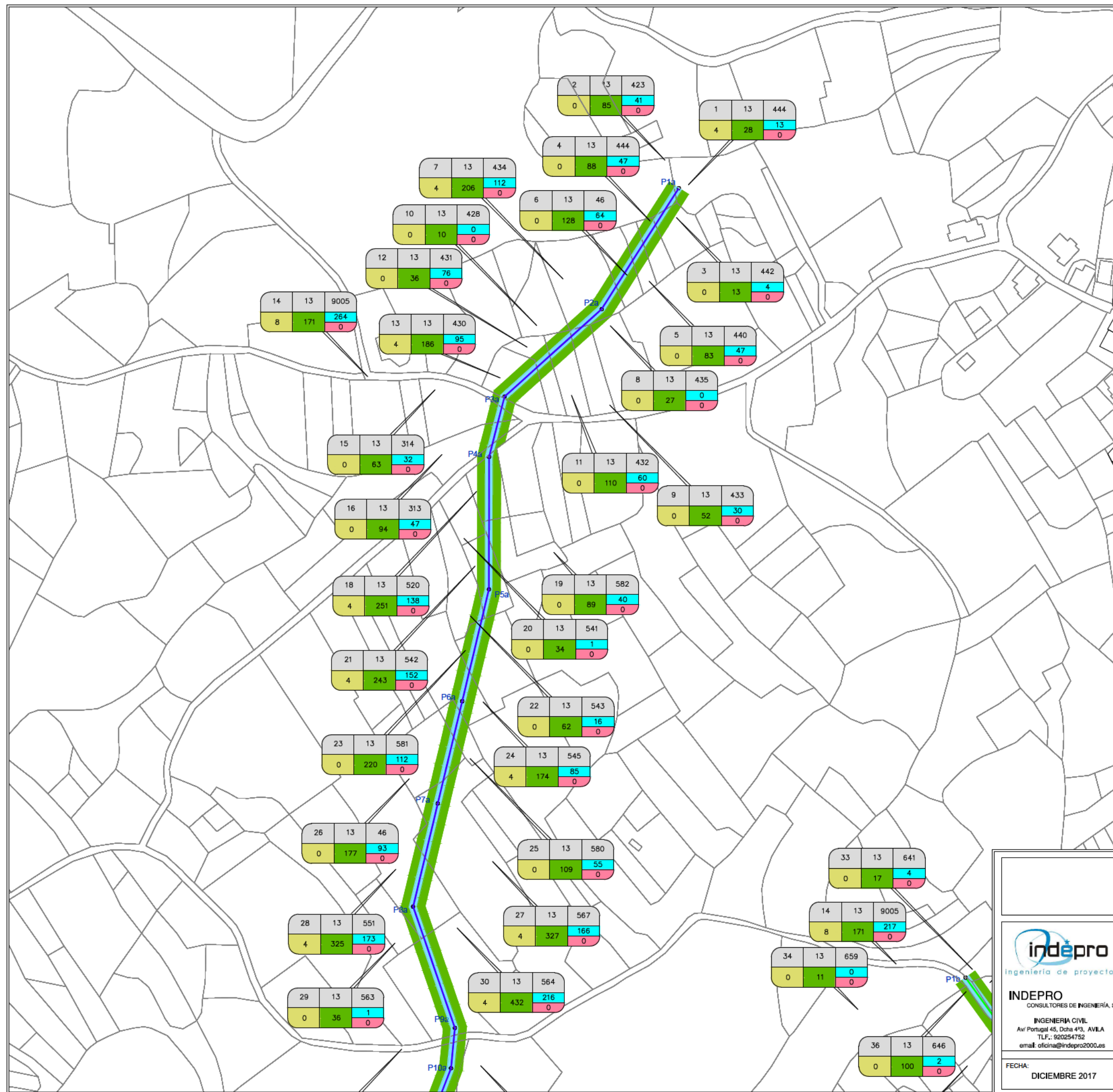
LEYENDA

PARCELAS RÚSTICAS			PARCELAS URBANAS		
Nº Orden	Polígono	Parcela	Nº Orden	REF. CATASTRAL	
ORD	POL	P	ORD	REF	
Dom	Temp	S.Acue	Dom	Temp	S.Acue
		S.Vuelo			S.Vuelo
m² exp.			m² exp.		

- EXPROPIACIÓN EN DOMINIO
- OCUPACIÓN TEMPORAL
- SERVIDUMBRE DE VUELO
- SERVIDUMBRE DE ACUEDUCTO



- LÍMITE DE PARCELA
- POZO DE REGISTRO
- 4.00 OCUPACIÓN TEMPORAL
- 2.00 SERVIDUMBRE DE ACUEDUCTO
- 4.00 OCUPACIÓN TEMPORAL
- 2.00 EXPROPIACIÓN DE POZOS
- 2.00



**SOCIEDAD PUBLICA DE
INFRAESTRUCTURAS Y
MEDIO AMBIENTE
DE CASTILLA Y LEON S.A.**

PROYECTO COLECTORES Y EDAR DE CUEVAS DEL VALLE, VILLAREJO DEL VALLE, SAN ESTEBAN DEL VALLE, SANTA CUZ DEL VALLE Y MOMBELTRÁN

SITUACIÓN Cuevas del Valle, Villarejo del Valle, San Esteban del Valle, Santa Cruz del Valle y Mombeltrán - ÁVILA -

TÍTULO PLANO EXPROPIACIONES
COLECTOR PRINCIPAL Y RAMALES A, B Y C

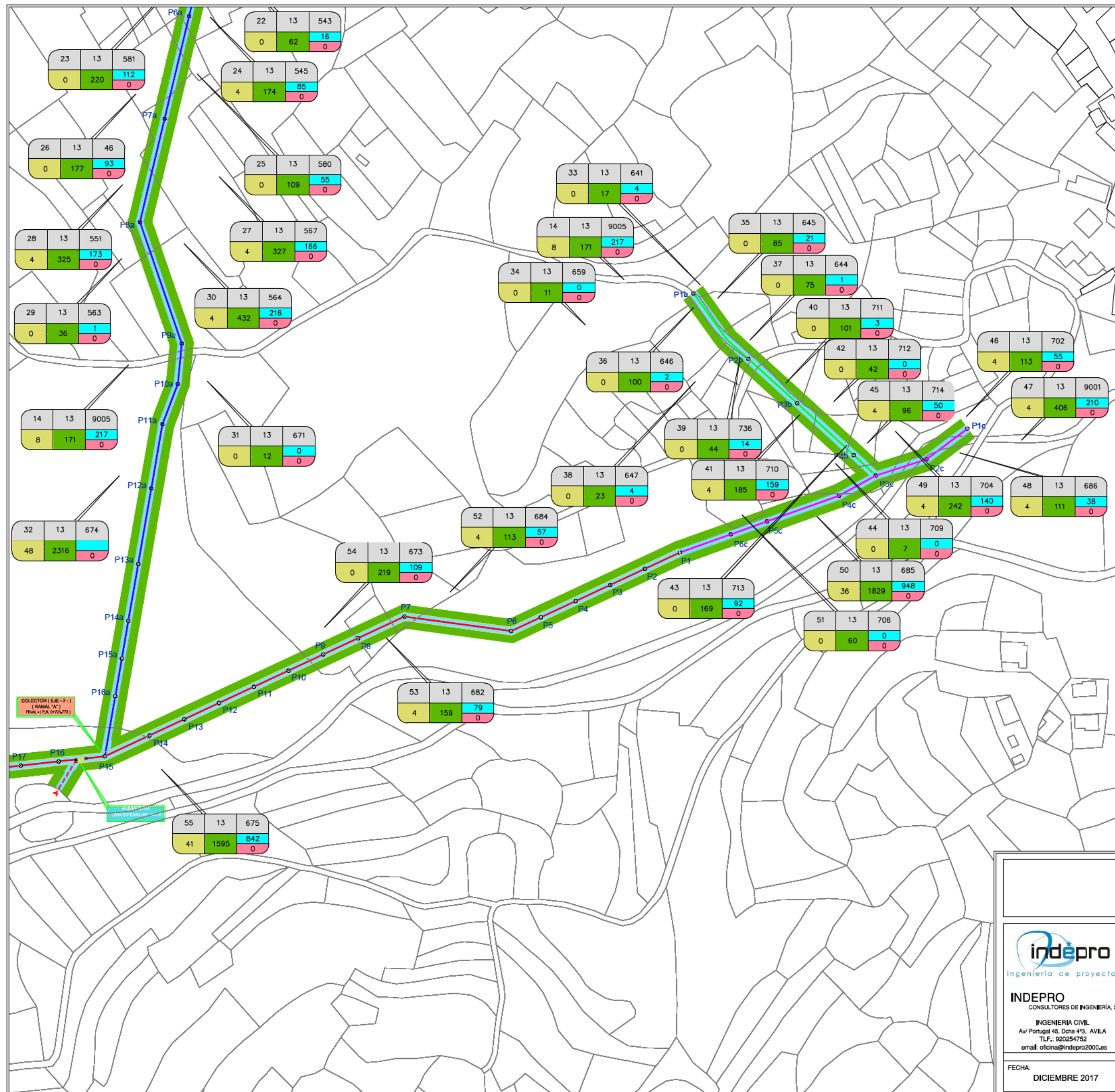
INDEPRO
CONSULTORES DE INGENIERÍA, S.L.
INGENIERÍA CIVIL
Av/ Portugal 45, Dcha 4º3, AVILA
T.F.: 920254752
email: oficina@indepro2000.es

FECHA: DICIEMBRE 2017

PROYECTADO: JULIAN NAVAS HERRANZ
ING. DE CAMINOS, CANALES Y PUERTOS. Nº 28.150

ESCALA: 1/2000
ORIGINAL EN DIN A-3

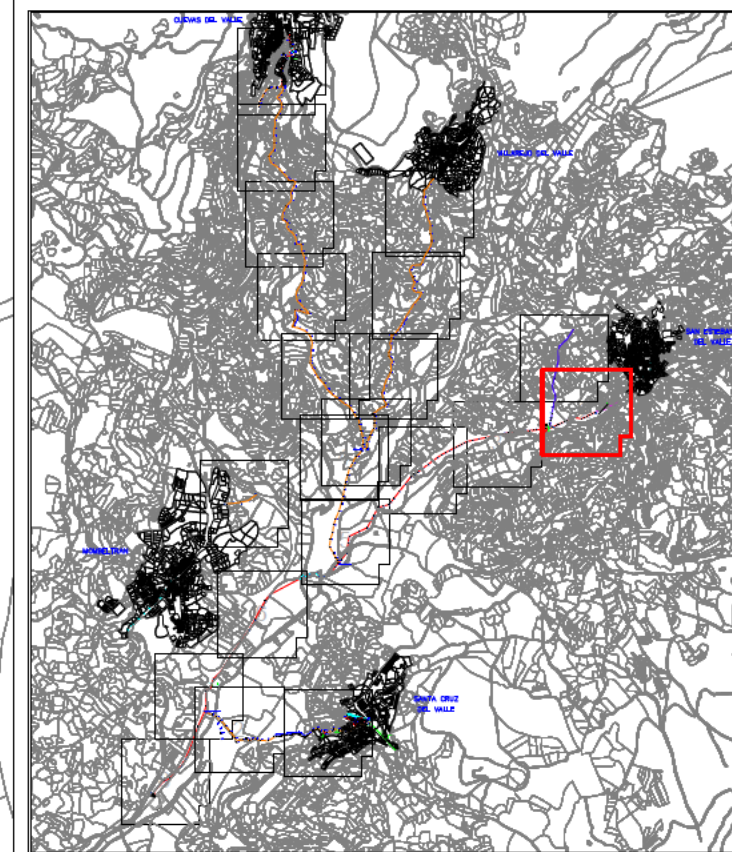
Nº PLANO: 1
HOJA: 1 de 8



LEYENDA

PARCELAS RÚSTICA			PARCELAS URBANAS		
NºOrden	Polígono	Parcela	NºOrden	REF. CATASTRAL	
ORD	POL	P	ORD	REF	
Dom	Temp	S.Acue	Dom	Temp	S.Acue
		S.Vuelo			S.Vuelo
m ² exp.			m ² exp.		

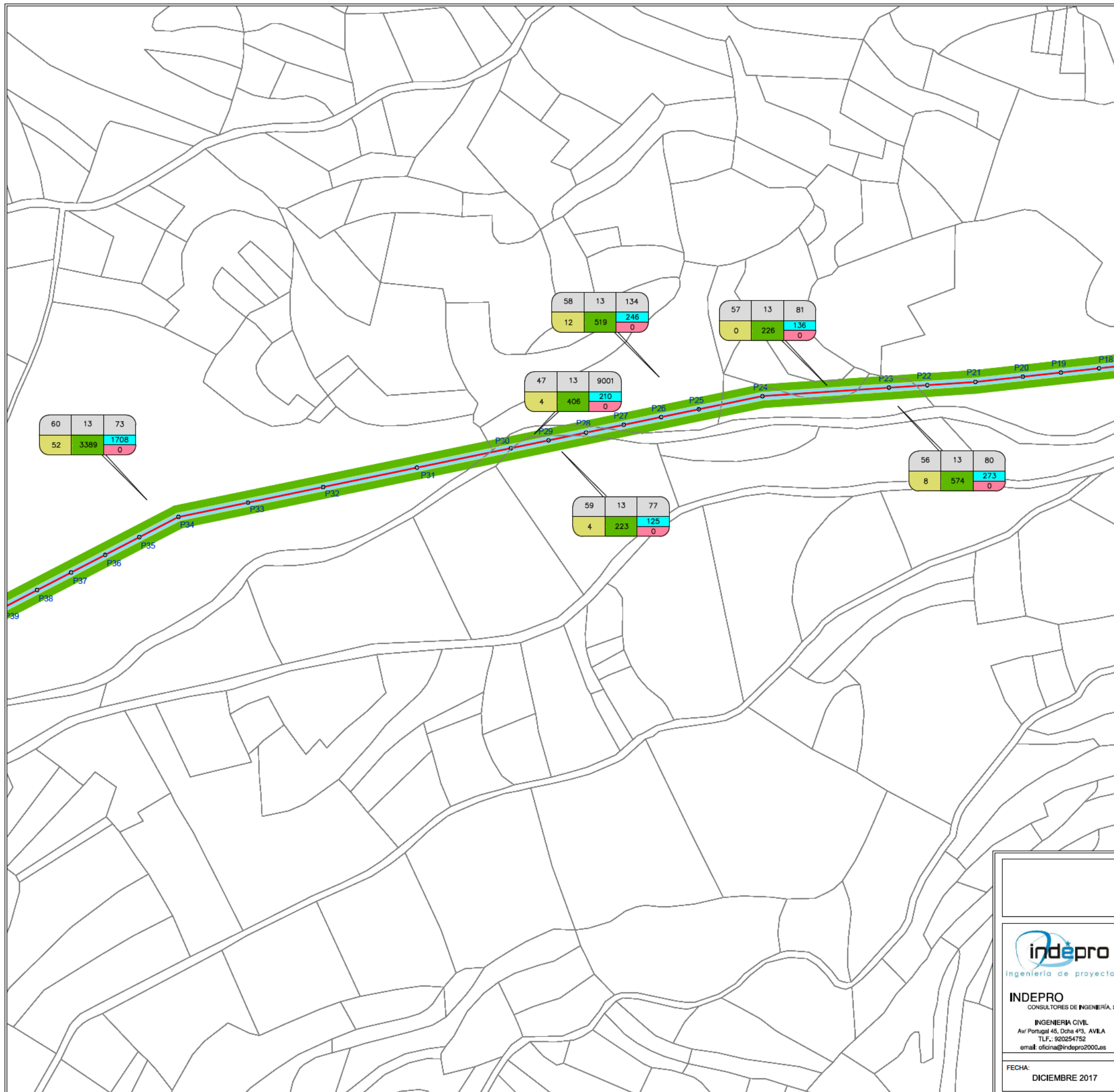
- EXPROPIACIÓN EN DOMINIO
- OCUPACIÓN TEMPORAL
- SERVIDUMBRE DE VUELO
- SERVIDUMBRE DE ACUEDUCTO
- LÍMITE DE PARCELA
- POZO DE REGISTRO
- 4.00 OCUPACIÓN TEMPORAL
- 2.00 SERVIDUMBRE DE ACUEDUCTO
- 4.00 OCUPACIÓN TEMPORAL
- 2.00 EXPROPIACIÓN DE POZOS



SOCIEDAD PUBLICA DE INFRAESTRUCTURAS Y MEDIO AMBIENTE DE CASTILLA Y LEON S.A.

indepro
Ingeniería de proyectos
INDEPRO
CONSULTORES DE INGENIERÍA, S.L.
INGENIERIA CIVIL
Av/ Portugal 45, Dcha 4º3, AVILA
TLF.: 920254752
email: oficina@indepro2000.es

PROYECTO	COLECTORES Y EDAR DE CUEVAS DEL VALLE, VILLAREJO DEL VALLE, SAN ESTEBAN DEL VALLE, SANTA CUZ DEL VALLE Y MOMBELTRÁN		
SITUACIÓN	Cuevas del Valle, Villarejo del Valle, San Esteban del Valle, Santa Cruz del Valle y Mombeltrán - ÁVILA -		
TÍTULO PLANO	EXPROPIACIONES COLECTOR PRINCIPAL Y RAMALES A, B Y C		
PROYECTADO:	JULIAN NAVAS HERRANZ ING. DE CAMINOS, CANALES Y PUERTOS. Nº 28.150	ESCALA:	Nº PLANO:
FECHA:	1/2000		1
DIEMBRE 2017			HOJA: 2 de 8

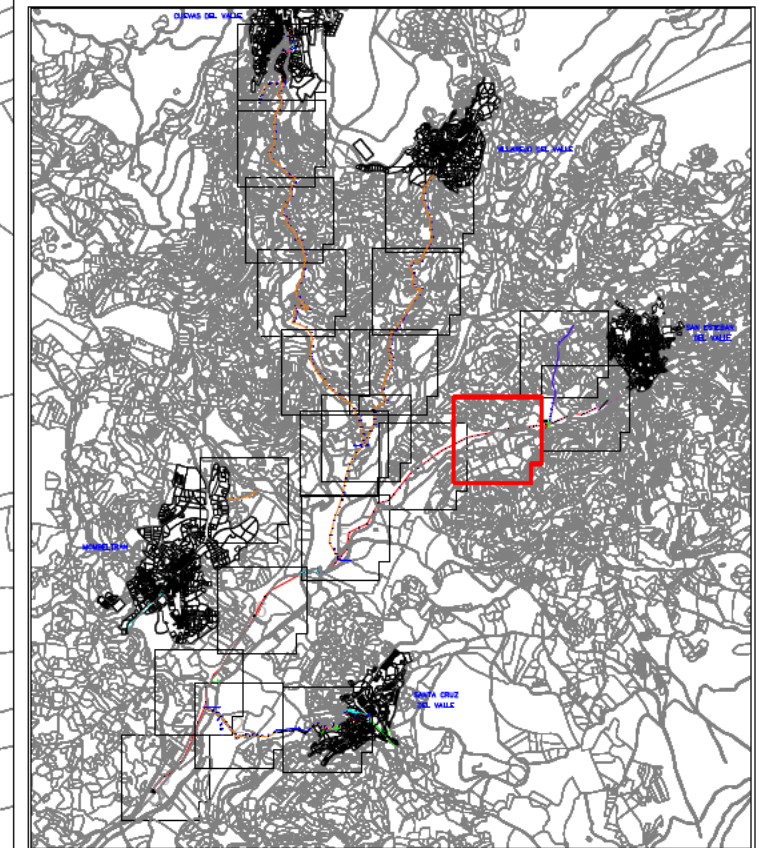


LEYENDA

PARCELAS RÚSTICAS			PARCELAS URBANAS		
NºOrden	Polígono	Parcela	NºOrden	REF. CATASTRAL	
ORD	POL	P	ORD	REF	
Dom	Temp	S.Acue	Dom	Temp	S.Acue
		S.Vuelo			S.Vuelo
m² exp.			m² exp.		

- EXPROPIACIÓN EN DOMINIO
- OCUPACIÓN TEMPORAL
- SERVIDUMBRE DE VUELO
- SERVIDUMBRE DE ACUEDUCTO
- LÍMITE DE PARCELA
- POZO DE REGISTRO

	4.00	OCUPACIÓN TEMPORAL
	2.00	SERVIDUMBRE DE ACUEDUCTO
	2.00	OCUPACIÓN TEMPORAL
	2.00	EXPROPIACIÓN DE POZOS



INDEPRO
CONSULTORES DE INGENIERÍA, S.L.
INGENIERÍA CIVIL
Av/ Portugal 45, Dcha 4º3, AVILA
T.F.: 920254752
email: oficina@indepro2000.es

FECHA:
DICIEMBRE 2017

PROYECTO: COLECTORES Y EDAR DE CUEVAS DEL VALLE, VILLAREJO DEL VALLE, SAN ESTEBAN DEL VALLE, SANTA CUZ DEL VALLE Y MOMBELTRÁN

SITUACIÓN: Cuevas del Valle, Villarejo del Valle, San Esteban del Valle, Santa Cruz del Valle y Mombeltrán - ÁVILA -

TÍTULO PLANO: EXPROPIACIONES COLECTOR PRINCIPAL Y RAMALES A, B Y C

PROYECTADO: JULIAN NAVAS HERRANZ
ING. DE CAMINOS, CANALES Y PUERTOS. Nº 28.150

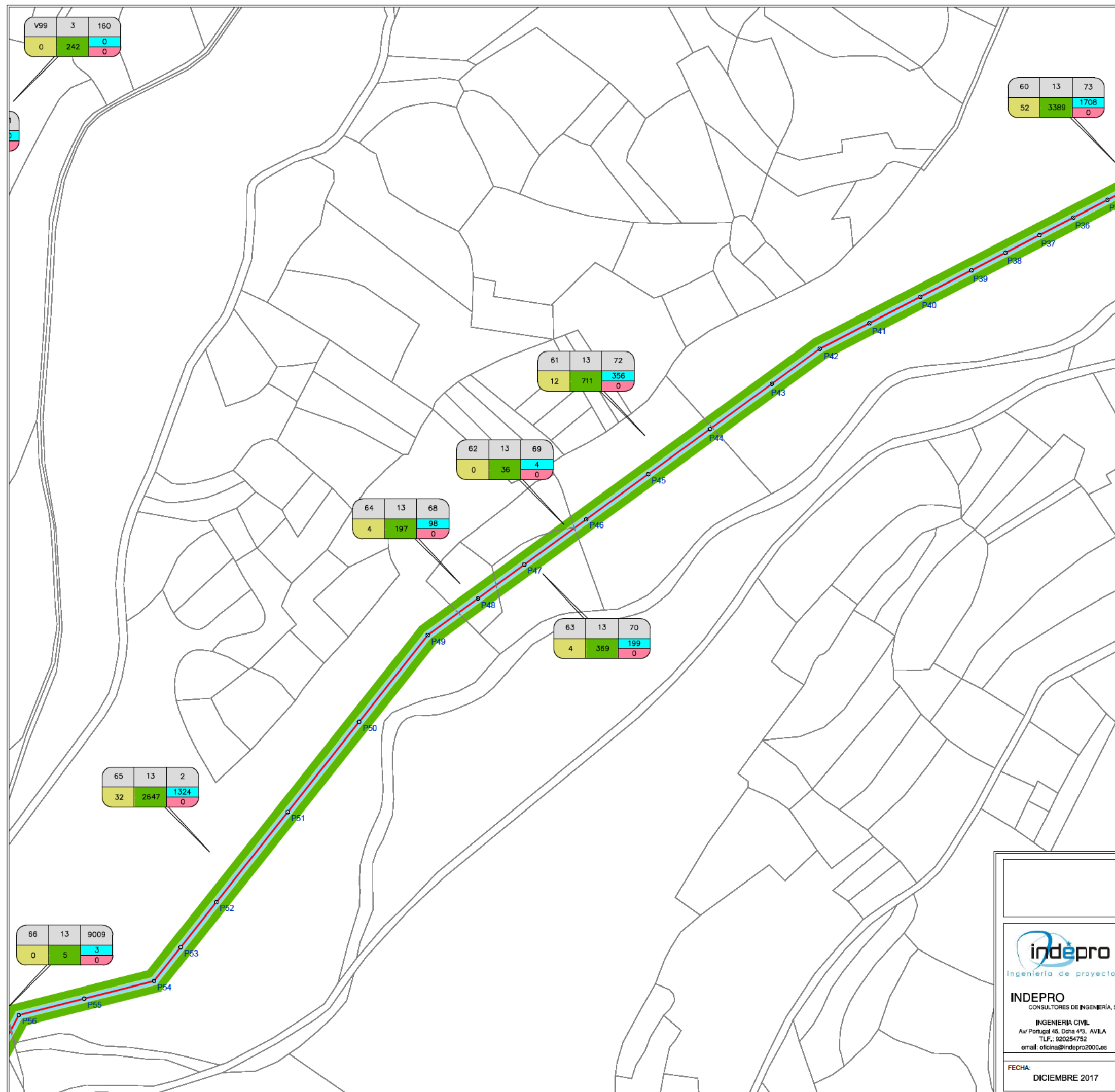
[Handwritten signature]

ESCALA: 1/2000

Nº PLANO: 1

HOJA: 3 de 8

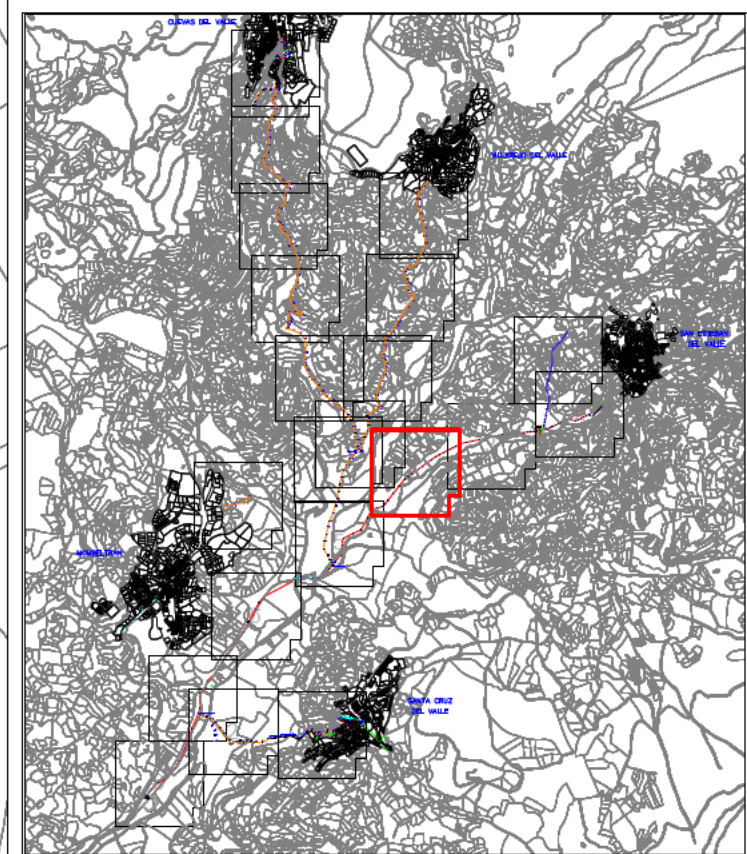
ORIGINAL EN DIN A-3




LEYENDA

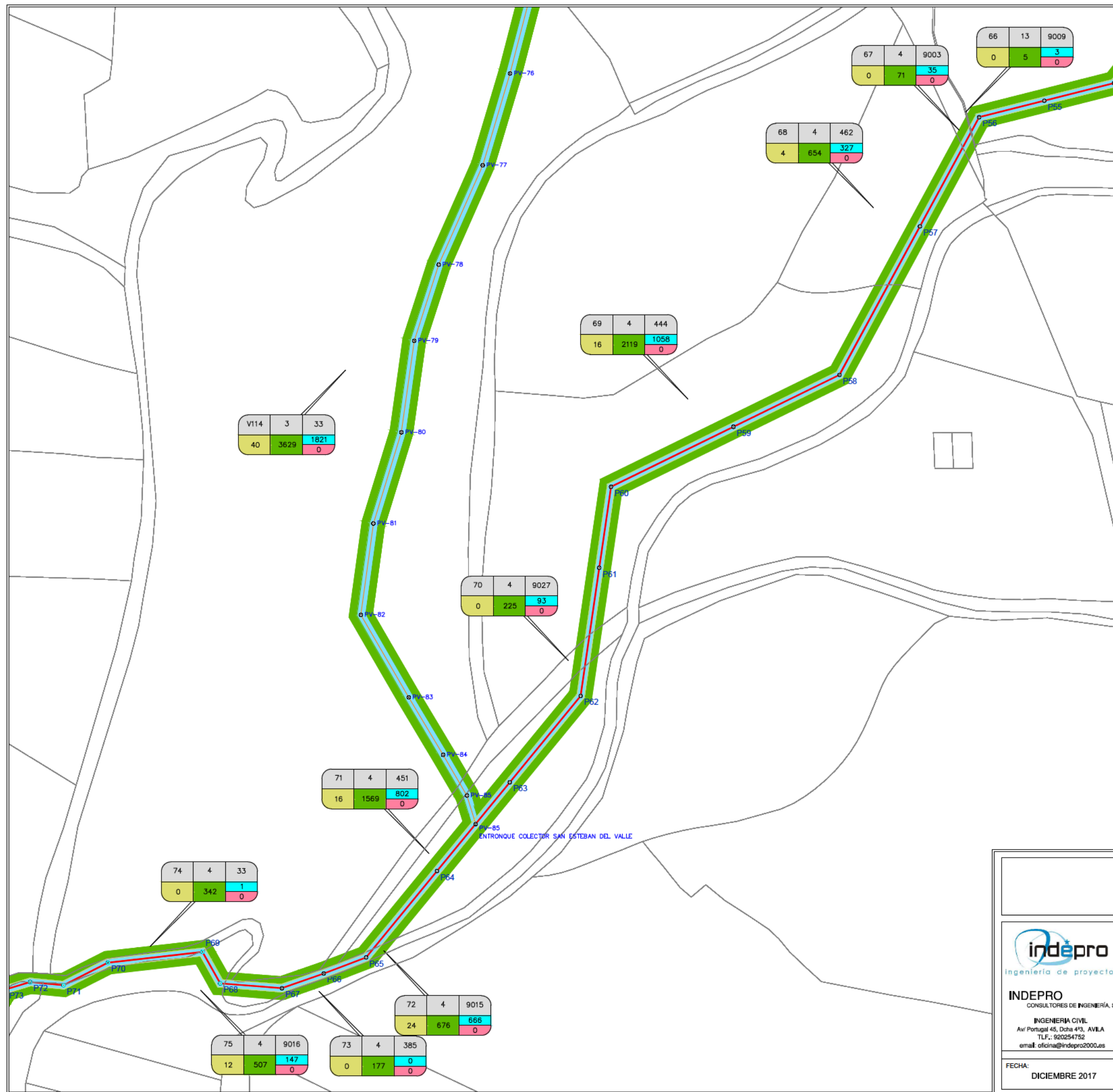
PARCELAS RÚSTICAS			PARCELAS URBANAS		
Nº Orden	Polígono	Parcela	Nº Orden	REF. CATASTRAL	
ORD	POL	P	ORD	REF	
Dom	Terro	S.Acue	Dom	Terro	S.Acue
		S.Vuelo			S.Vuelo
m² exp.			m² exp.		

- EXPROPIACIÓN EN DOMINIO
 - OCUPACIÓN TEMPORAL
 - SERVIDUMBRE DE VUELO
 - SERVIDUMBRE DE ACUEDUCTO
 - LÍMITE DE PARCELA
 - POZO DE REGISTRO
- | | | |
|--|------|--------------------------|
| | 4.00 | OCUPACIÓN TEMPORAL |
| | 2.00 | SERVIDUMBRE DE ACUEDUCTO |
| | 2.00 | SERVIDUMBRE DE VUELO |
| | 4.00 | OCUPACIÓN TEMPORAL |
- | | | |
|--|------|-----------------------|
| | 2.00 | EXPROPIACIÓN DE POZOS |
| | 2.00 | |




SOCIEDAD PÚBLICA DE INFRAESTRUCTURAS Y MEDIO AMBIENTE DE CASTILLA Y LEÓN S.A.

 INDEPRO <small>CONSULTORES DE INGENIERÍA, S.L.</small> <small>INGENIERÍA CIVIL</small> <small>Av/ Portugal 45, Dcha 4º3, AVILA</small> <small>TLF.: 920254752</small> <small>email: oficina@indepro2000.es</small>	PROYECTO COLECTORES Y EDAR DE CUEVAS DEL VALLE, VILLAREJO DEL VALLE, SAN ESTEBAN DEL VALLE, SANTA CUZ DEL VALLE Y MOMBELTRÁN		
	SITUACIÓN Cuevas del Valle, Villarejo del Valle, San Esteban del Valle, Santa Cruz del Valle y Mombeltrán - ÁVILA -		
TÍTULO PLANO EXPROPIACIONES COLECTOR PRINCIPAL Y RAMALES A, B Y C			
PROYECTADO: JULIAN NAVAS HERRANZ <small>ING. DE CAMINOS, CANALES Y PUERTOS. Nº 28.150</small>	ESCALA: 1/2000	Nº PLANO: 1	
FECHA: DICIEMBRE 2017	 <small>ORIGINAL EN DIN A-3</small>		HOJA: 4 de 8



V114	3	33
40	3629	1821
0		0

70	4	9027
0	225	93
		0

71	4	451
16	1569	802
		0

74	4	33
0	342	1
		0

72	4	9015
24	676	666
		0

75	4	9016
12	507	147
		0

73	4	385
0	177	0
		0

68	4	462
4	654	327
		0

69	4	444
16	2119	1058
		0

67	4	9003
0	71	35
		0

66	13	9009
0	5	3
		0

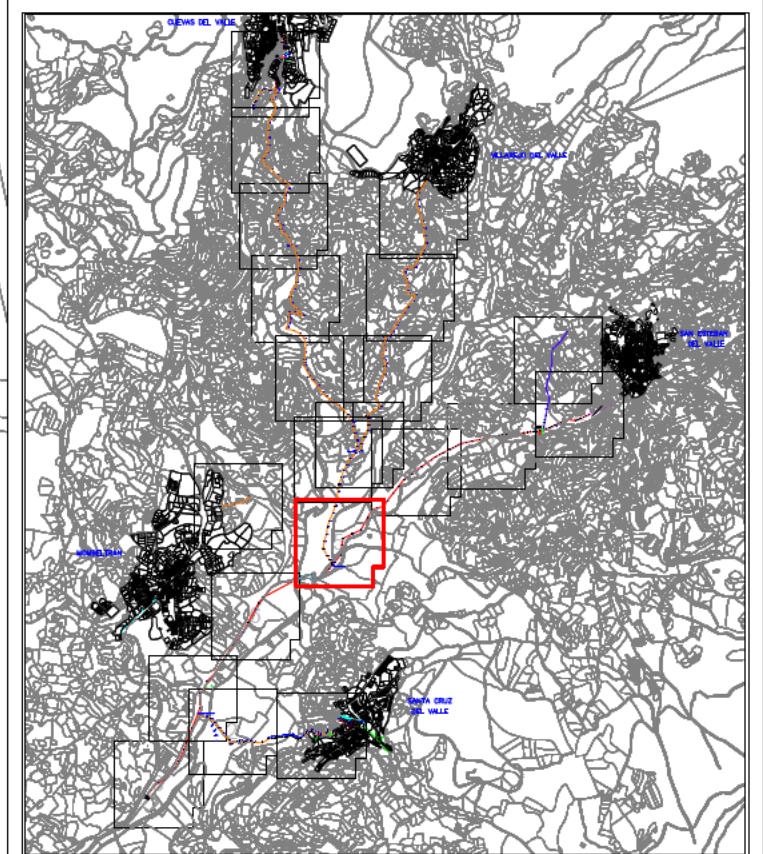
LEYENDA

PARCELAS RÚSTICA			PARCELAS URBANAS		
NºOrden	Polígono	Parcela	NºOrden	REF. CATASTRAL	
ORD	POL	P	ORD	REF	
Dom	Temp	S.Acue	Dom	Temp	S.Acue
		S.Vuelo			S.Vuelo
m² exp.			m² exp.		

- EXPROPIACIÓN EN DOMINIO
- OCUPACIÓN TEMPORAL
- SERVIDUMBRE DE VUELO
- SERVIDUMBRE DE ACUEDUCTO
- LÍMITE DE PARCELA
- POZO DE REGISTRO



	4.00	OCUPACIÓN TEMPORAL
	2.00	SERVIDUMBRE DE ACUEDUCTO
	2.00	OCUPACIÓN TEMPORAL
	2.00	EXPROPIACIÓN DE POZOS




**SOCIEDAD PÚBLICA DE
INFRAESTRUCTURAS Y
MEDIO AMBIENTE
DE CASTILLA Y LEÓN S.A.**


INDEPRO
 CONSULTORES DE INGENIERÍA, S.L.
 INGENIERÍA CIVIL
 Av/ Portugal 45, Dcha 4º3, AVILA
 TLF.: 920254752
 email: oficina@indepro2000.es

PROYECTO	COLECTORES Y EDAR DE CUEVAS DEL VALLE, VILLAREJO DEL VALLE, SAN ESTEBAN DEL VALLE, SANTA CUZ DEL VALLE Y MOMBELTRÁN		
SITUACIÓN	Cuevas del Valle, Villarejo del Valle, San Esteban del Valle, Santa Cruz del Valle y Mombeltrán - ÁVILA -		
TÍTULO PLANO	EXPROPIACIONES COLECTOR PRINCIPAL Y RAMALES A, B Y C		
PROYECTADO:	JULIAN NAVAS HERRANZ ING. DE CAMINOS, CANALES Y PUERTOS. Nº 28.150	ESCALA:	Nº PLANO:
FECHA:	DIEMBRE 2017	1/2000	1
		ORIGINAL EN DIN A-3	HOJA: 5 de 8



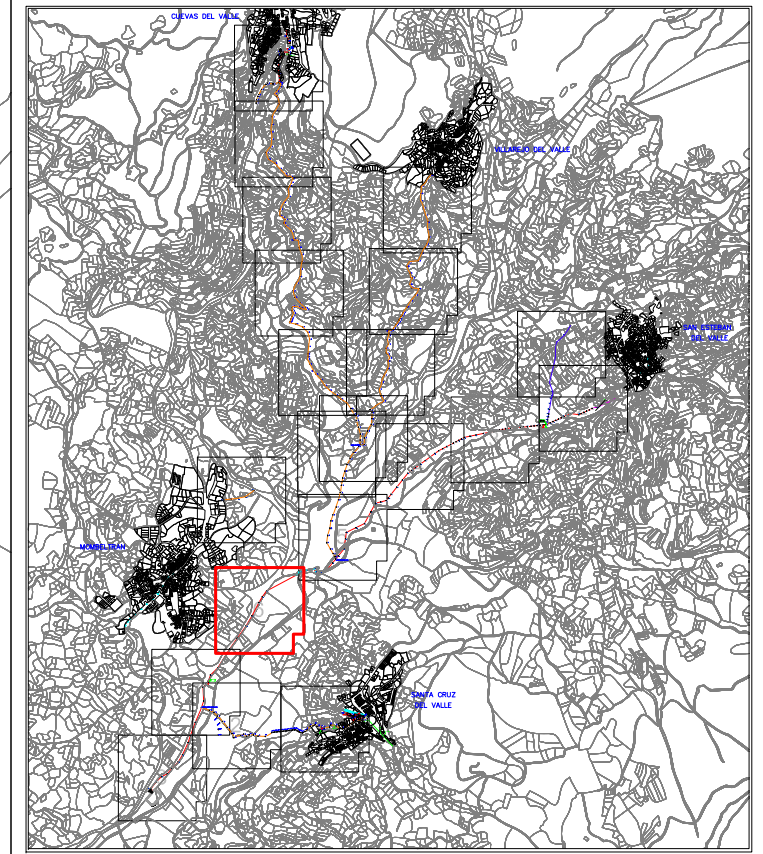
LEYENDA

PARCELAS RÚSTICA			PARCELAS URBANAS	
NºOrden	Polígono	Parcela	NºOrden	REF. CATASTRAL
ORD	POL	P	ORD	REF
Dom	Term	S.Acue	Dom	Term
		S.Vuelo		S.Vuelo
m ² exp.			m ² exp.	

- EXPROPIACIÓN EN DOMINIO
- OCUPACIÓN TEMPORAL
- SERVIDUMBRE DE VUELO
- SERVIDUMBRE DE ACUEDUCTO
- LÍMITE DE PARCELA
- POZO DE REGISTRO

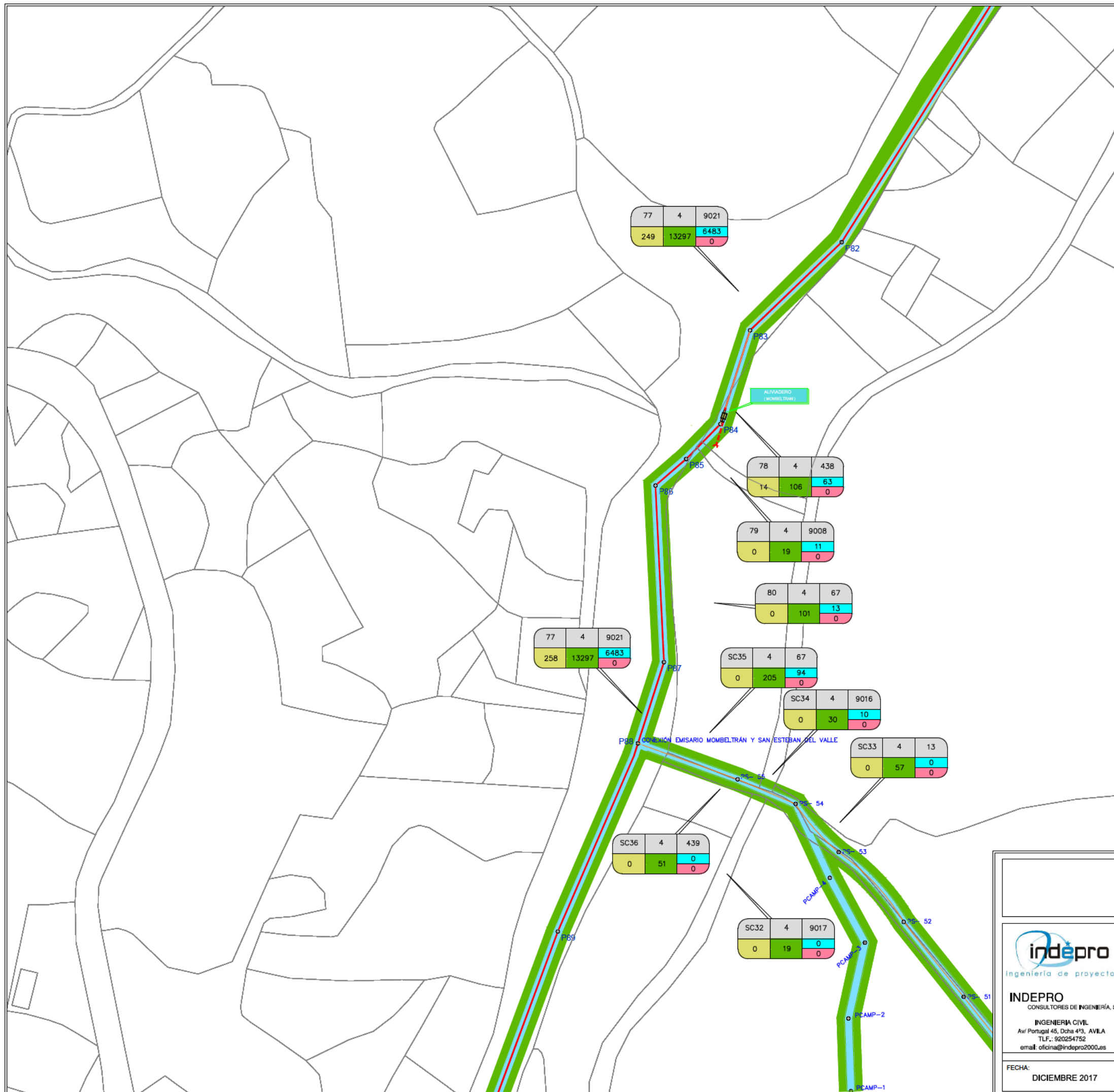


- 4.00 OCUPACIÓN TEMPORAL
- 2.00 SERVIDUMBRE DE ACUEDUCTO
- 2.00 OCUPACIÓN TEMPORAL
- 2.00 EXPROPIACIÓN DE POZOS




SOCIEDAD PÚBLICA DE INFRAESTRUCTURAS Y MEDIO AMBIENTE DE CASTILLA Y LEÓN S.A.

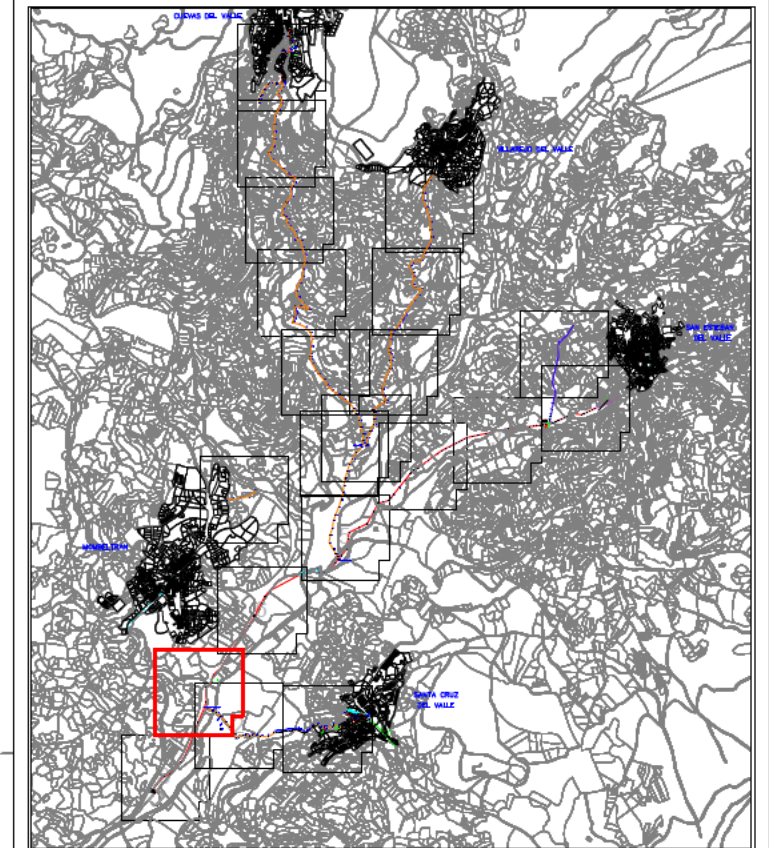
 INDEPRO <small>CONSULTORES DE INGENIERIA, S.L.</small> <small>INGENIERIA CIVIL</small> <small>Av: Portugal 45, Dcha 43, AVILA</small> <small>TLF.: 920254752</small> <small>email: oficina@Indepro2000.es</small>	PROYECTO COLECTORES Y EDAR DE CUEVAS DEL VALLE, VILLAREJO DEL VALLE, SAN ESTEBAN DEL VALLE, SANTA CUZ DEL VALLE Y MOMBELTRÁN
	SITUACIÓN Cuevas del Valle, Villarejo del Valle, San Esteban del Valle, Santa Cruz del Valle y Mombeltrán - ÁVILA -
TÍTULO PLANO EXPROPIACIONES COLECTOR PRINCIPAL Y RAMALES A, B Y C	
PROYECTADO: JULIAN NAVAS HERRANZ <small>ING. DE CAMINOS, CANALES Y PUERTOS. Nº 29.150</small>	ESCALA: 1/2000
FECHA: DICIEMBRE 2017	Nº PLANO: 1 HOJA: 6 de 8



LEYENDA

PARCELAS RÚSTICA			PARCELAS URBANAS		
Nº Orden	Polígono	Parcela	Nº Orden	REF. CATASTRAL	Parcela
ORD	POL	P	ORD	REF	
Dom	Temp	S. Acue	Dom	Temp	S. Acue
		S. Vuelo			S. Vuelo
m² exp.			m² exp.		

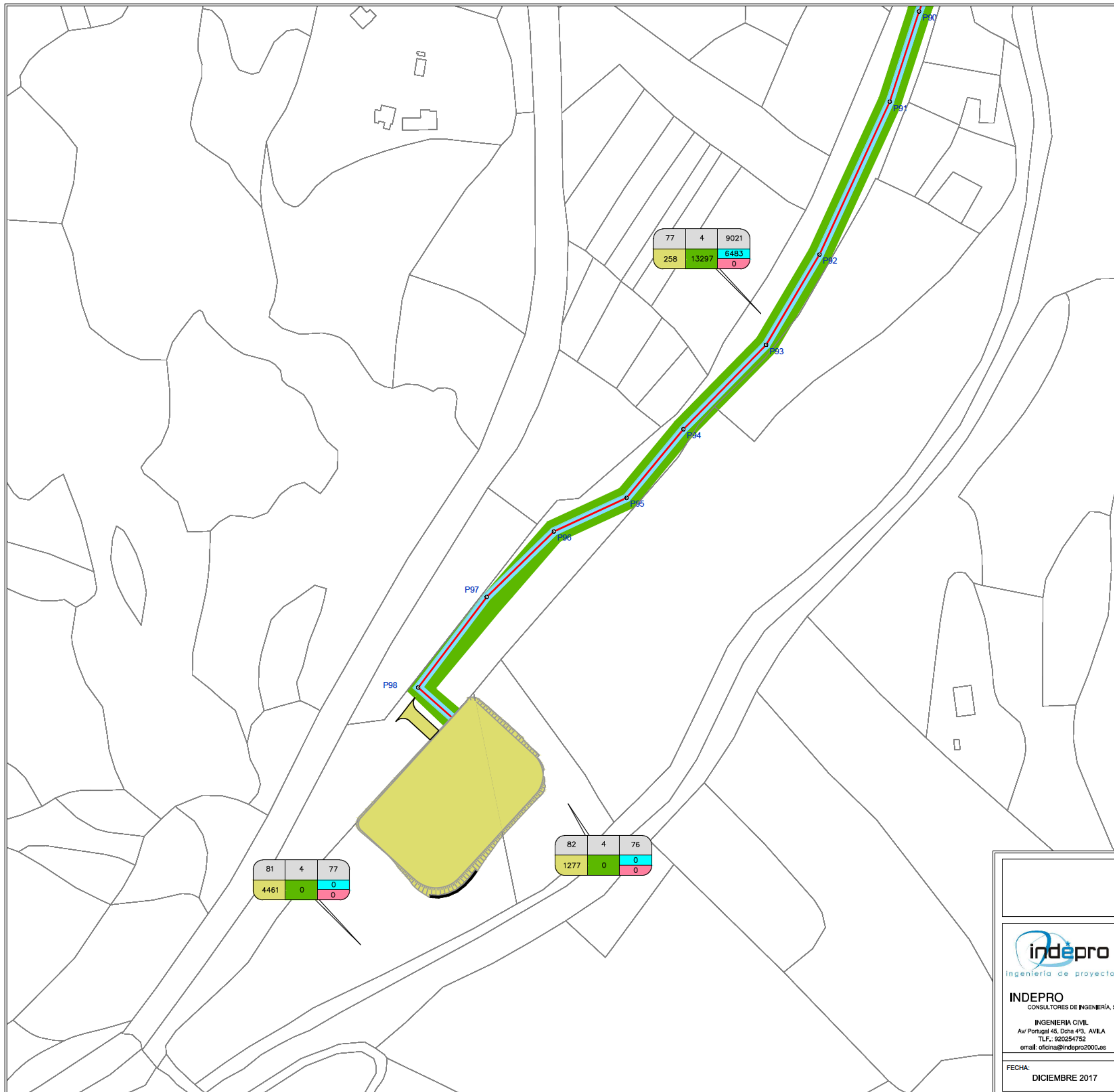
- EXPROPIACIÓN EN DOMINIO
 - OCUPACIÓN TEMPORAL
 - SERVIDUMBRE DE VUELO
 - SERVIDUMBRE DE ACUEDUCTO
 - LÍMITE DE PARCELA
 - POZO DE REGISTRO
- | | | | | | |
|--------------------|------|--------------------------|------|--------------------|------|
| | | | | | |
| 4.00 | 2.00 | 2.00 | 4.00 | 2.00 | 2.00 |
| OCUPACIÓN TEMPORAL | | SERVIDUMBRE DE ACUEDUCTO | | OCUPACIÓN TEMPORAL | |
- | | | | | | |
|-----------------------|------|------|------|------|------|
| | | | | | |
| 2.00 | 2.00 | 2.00 | 2.00 | 2.00 | 2.00 |
| EXPROPIACIÓN DE POZOS | | | | | |



**SOCIEDAD PUBLICA DE
INFRAESTRUCTURAS Y
MEDIO AMBIENTE
DE CASTILLA Y LEON S.A.**

PROYECTO	COLECTORES Y EDAR DE CUEVAS DEL VALLE, VILLAREJO DEL VALLE, SAN ESTEBAN DEL VALLE, SANTA CUZ DEL VALLE Y MOMBELTRÁN		
SITUACIÓN	Cuevas del Valle, Villarejo del Valle, San Esteban del Valle, Santa Cruz del Valle y Mombeltrán - ÁVILA -		
TÍTULO PLANO	EXPROPIACIONES COLECTOR PRINCIPAL Y RAMALES A, B Y C		
PROYECTADO:	JULIAN NAVAS HERRANZ <small>ING. DE CAMINOS, CANALES Y PUERTOS. Nº 28.150</small>	ESCALA:	Nº PLANO:
FECHA:	1/2000		1
DIEMBRE 2017			HOJA: 7 de 8

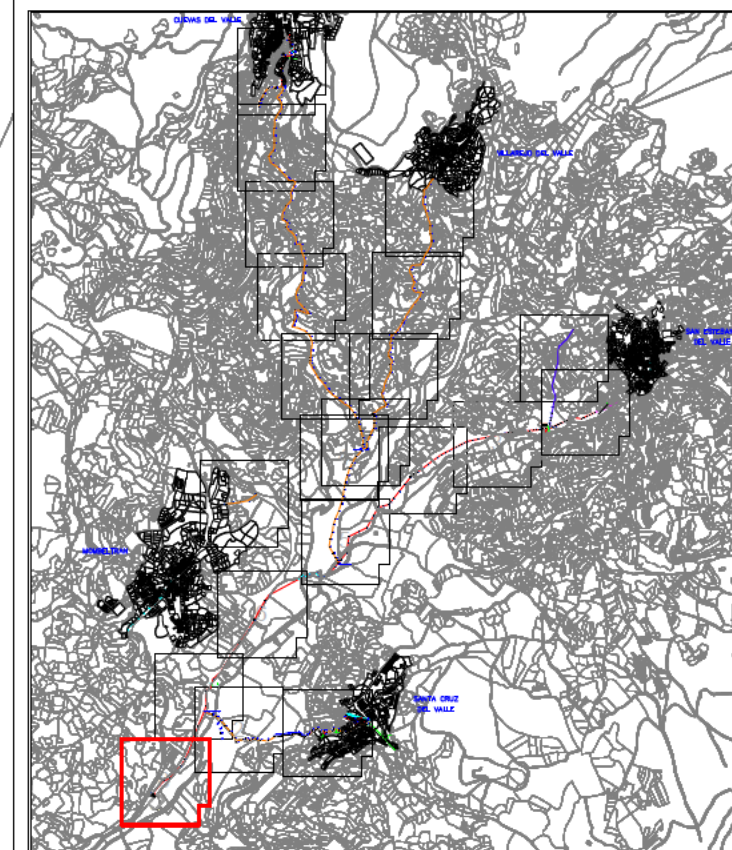
INDEPRO
CONSULTORES DE INGENIERÍA, S.L.
INGENIERÍA CIVIL
Av/ Portugal 45, Dcha 4º3, AVILA
T.F.: 920254752
email: oficina@indepro2000.es



LEYENDA

PARCELAS RÚSTICAS			PARCELAS URBANAS		
Nº Orden	Polígono	Parcela	Nº Orden	REF. CATASTRAL	
ORD	POL	P	ORD	REF	
Dom	Temp	S.Acuse	Dom	Temp	S.Acuse
		S.Vuelo			S.Vuelo
m² exp.			m² exp.		

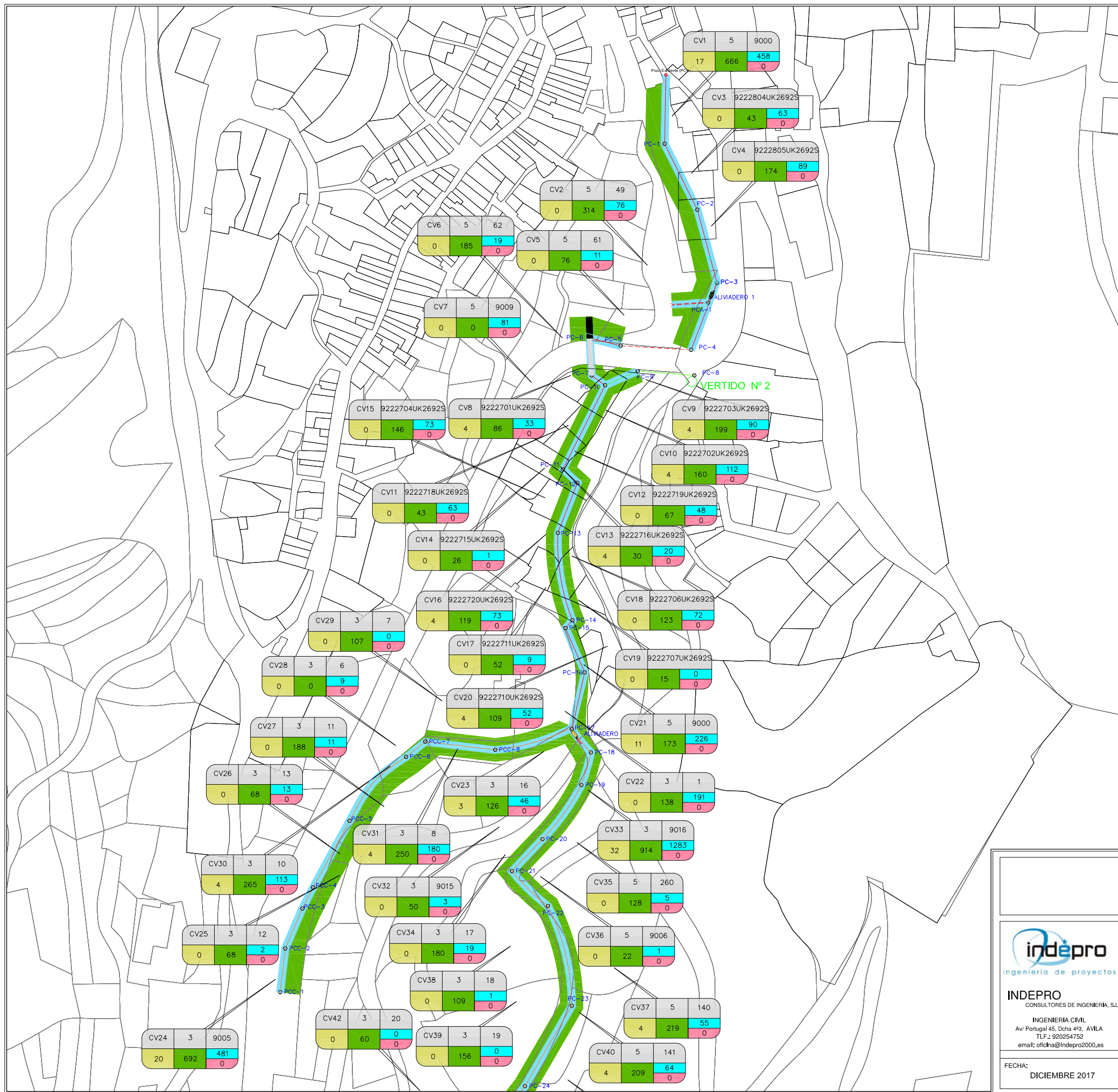
- EXPROPIACIÓN EN DOMINIO
 - OCUPACIÓN TEMPORAL
 - SERVIDUMBRE DE VUELO
 - SERVIDUMBRE DE ACUEDUCTO
 - LÍMITE DE PARCELA
 - POZO DE REGISTRO
- | | | |
|--|------|--------------------------|
| | 4.00 | OCUPACIÓN TEMPORAL |
| | 2.00 | SERVIDUMBRE DE ACUEDUCTO |
| | 2.00 | OCUPACIÓN TEMPORAL |
| | 4.00 | OCUPACIÓN TEMPORAL |
- | | | |
|--|------|-----------------------|
| | 2.00 | EXPROPIACIÓN DE POZOS |
| | 2.00 | |





**SOCIEDAD PÚBLICA DE
INFRAESTRUCTURAS Y
MEDIO AMBIENTE
DE CASTILLA Y LEÓN S.A.**

	PROYECTO COLECTORES Y EDAR DE CUEVAS DEL VALLE, VILLAREJO DEL VALLE, SAN ESTEBAN DEL VALLE, SANTA CUZ DEL VALLE Y MOMBELTRÁN
INDEPRO CONSULTORES DE INGENIERÍA, S.L. INGENIERÍA CIVIL Av/ Portugal 45, Dcha 4º3, AVILA T.F.: 920254752 email: oficina@indepro2000.es	SITUACIÓN Cuevas del Valle, Villarejo del Valle, San Esteban del Valle, Santa Cruz del Valle y Mombeltrán - ÁVILA -
FECHA: DICIEMBRE 2017	TÍTULO PLANO EXPROPIACIONES COLECTOR PRINCIPAL Y RAMALES A, B Y C
	PROYECTADO: JULIAN NAVAS HERRANZ ING. DE CAMINOS, CANALES Y PUERTOS. Nº 28.150
	ESCALA: 1/2000
	Nº PLANO: 1
	HOJA: 8 de 8



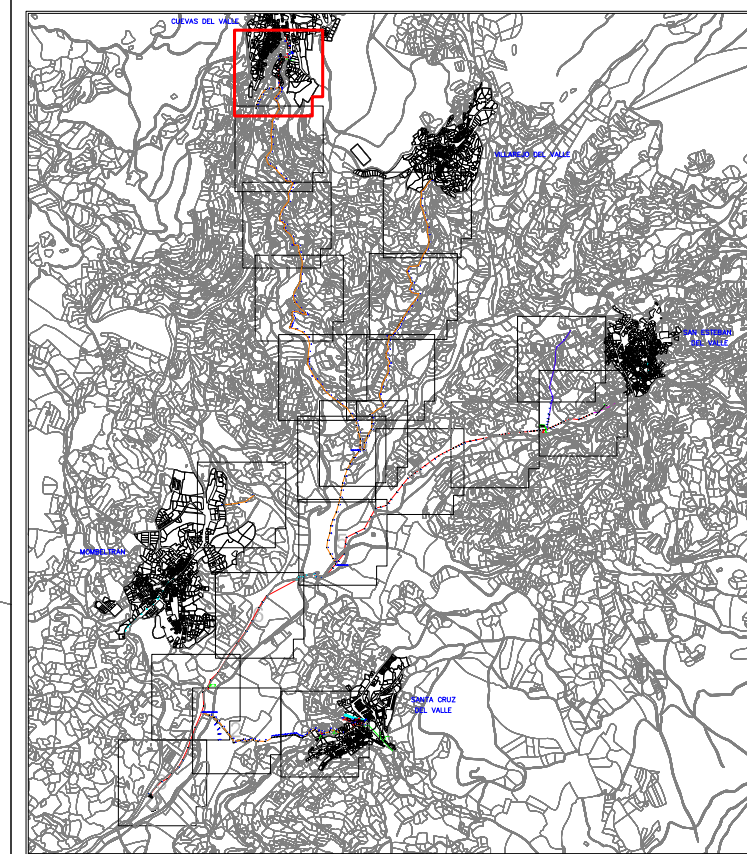
LEYENDA

PARCELAS RÚSTICAS			PARCELAS URBANAS		
Nº Orden	Polígono	Parcela	Nº Orden	REF. CATASTRAL	
ORD	POL	P	ORD	REF	
Dom	Terr	S.Acue	Dom	Terr	S.Vuelo
m ² exp.			m ² exp.		

- EXPROPIACIÓN EN DOMINIO
- OCUPACIÓN TEMPORAL
- SERVIDUMBRE DE VUELO
- SERVIDUMBRE DE ACUEDUCTO
- LÍMITE DE PARCELA
- POZO DE REGISTRO

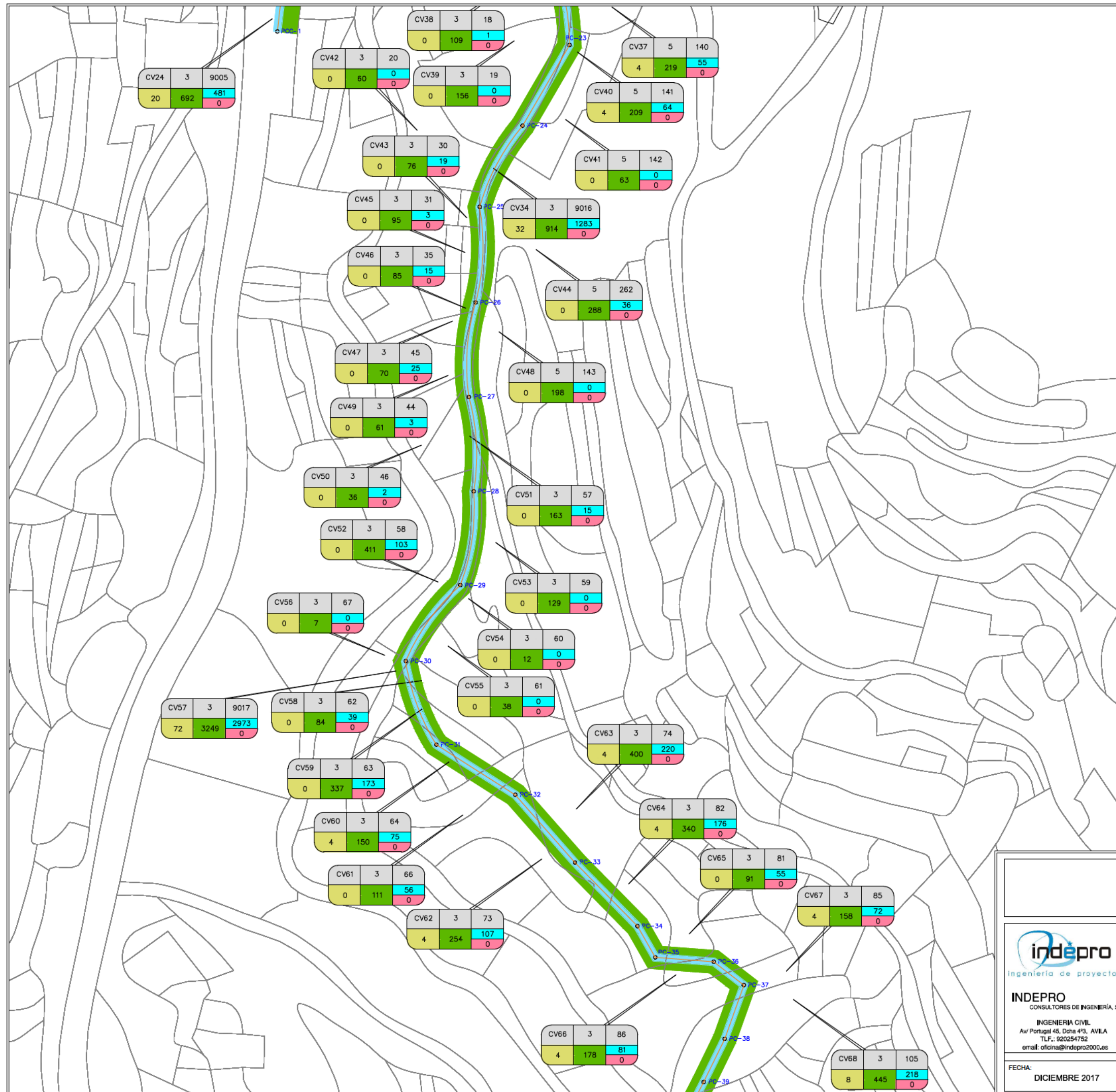


- 4.00 OCUPACIÓN TEMPORAL
- 2.00 SERVIDUMBRE DE ACUEDUCTO
- 2.00 OCUPACIÓN TEMPORAL
- 2.00 EXPROPIACIÓN DE POZOS



SOCIEDAD PÚBLICA DE INFRAESTRUCTURAS Y MEDIO AMBIENTE DE CASTILLA Y LEÓN S.A.

<p>INDEPRO CONSULTORES DE INGENIERIA, S.L. INGENIERIA CIVIL Av: Portugal 45, Dcha 43, AVILA T.F.: 920254752 email: oficina@Indepro2000.es</p>	<p>PROYECTO: COLECTORES Y EDAR DE CUEVAS DEL VALLE, VILLAREJO DEL VALLE, SAN ESTEBAN DEL VALLE, SANTA CUZ DEL VALLE Y MOMBELTRÁN</p>
	<p>SITUACIÓN: Cuevas del Valle, Villarejo del Valle, San Esteban del Valle, Santa Cruz del Valle y Mombeltrán - ÁVILA -</p>
<p>TÍTULO PLANO: EXPROPIACIONES COLECTOR CUEVAS DEL VALLE</p>	<p>PROYECTADO: JULIAN NAVAS HERRANZ ING. DE CAMINOS, CANALES Y PUERTOS. Nº 29.150</p>
<p>FECHA: DICIEMBRE 2017</p>	<p>ESCALA: 1/2000</p>
<p>HOJA: 1 de 6</p>	<p>Nº PLANO: 2</p>

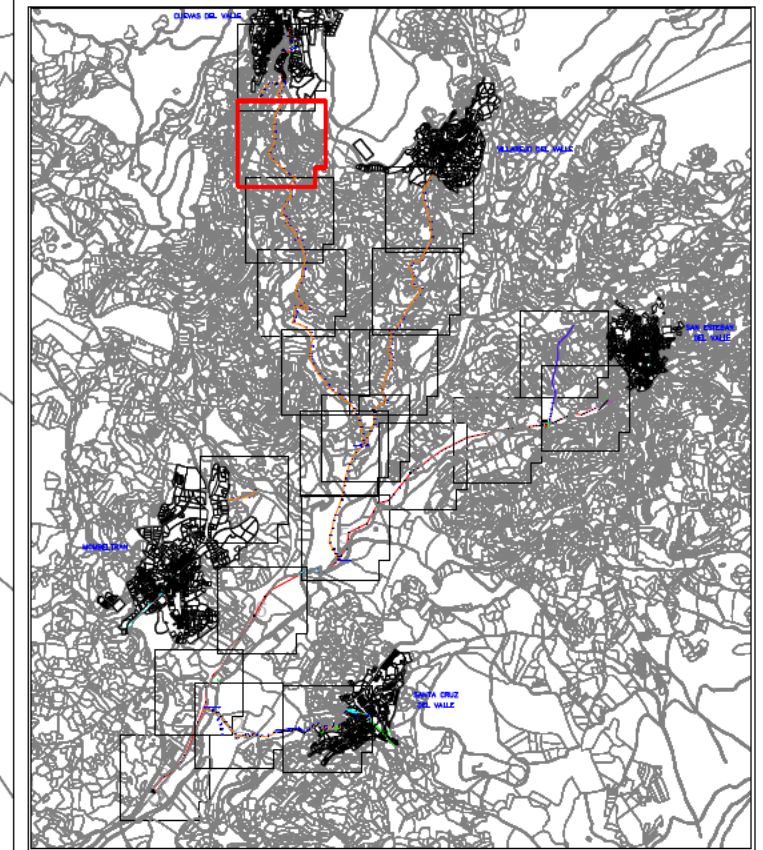


LEYENDA

PARCELAS RÚSTICA			PARCELAS URBANAS		
Nº Orden	Polígono	Parcela	Nº Orden	REF. CATASTRAL	
ORD	POL	P	ORD	REF	
Dom	Temp	S.Acuse	Dom	Temp	S.Acuse
		S.Vuelo			S.Vuelo
m² exp.			m² exp.		

- EXPROPIACIÓN EN DOMINIO
- OCUPACIÓN TEMPORAL
- SERVIDUMBRE DE VUELO
- SERVIDUMBRE DE ACUEDUCTO
- LÍMITE DE PARCELA
- POZO DE REGISTRO

- 4.00 OCUPACIÓN TEMPORAL
- 2.00 SERVIDUMBRE DE ACUEDUCTO
- 4.00 OCUPACIÓN TEMPORAL
- 2.00 EXPROPIACIÓN DE POZOS



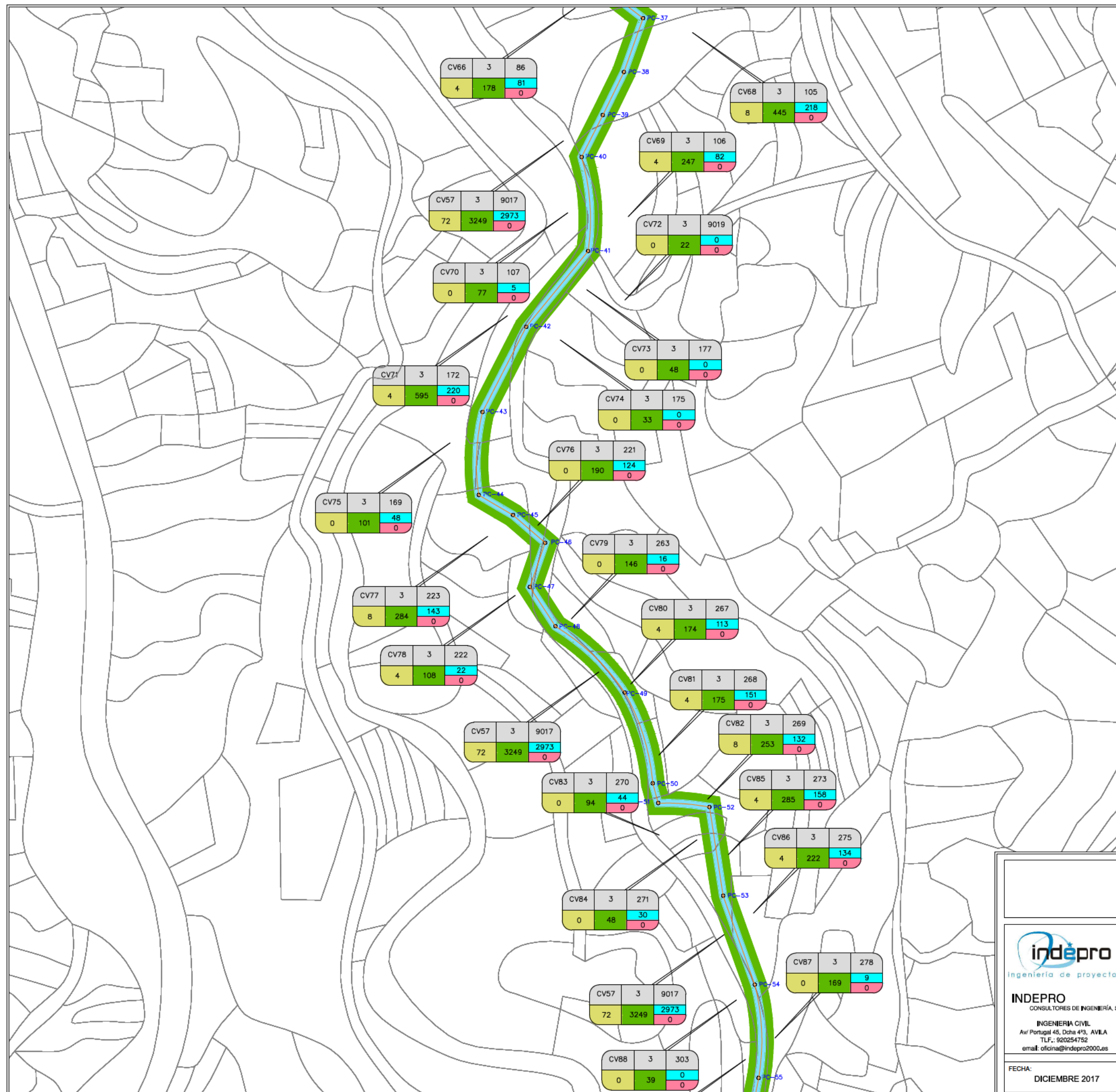
SOCIEDAD PUBLICA DE INFRAESTRUCTURAS Y MEDIO AMBIENTE DE CASTILLA Y LEON S.A.

indepro
Ingeniería de proyectos

INDEPRO
CONSULTORES DE INGENIERÍA, S.L.
INGENIERIA CIVIL
Av/ Portugal 45, Dcha 4º3, AVILA
TLF.: 920254752
email: oficina@indepro2000.es

FECHA:
DICIEMBRE 2017

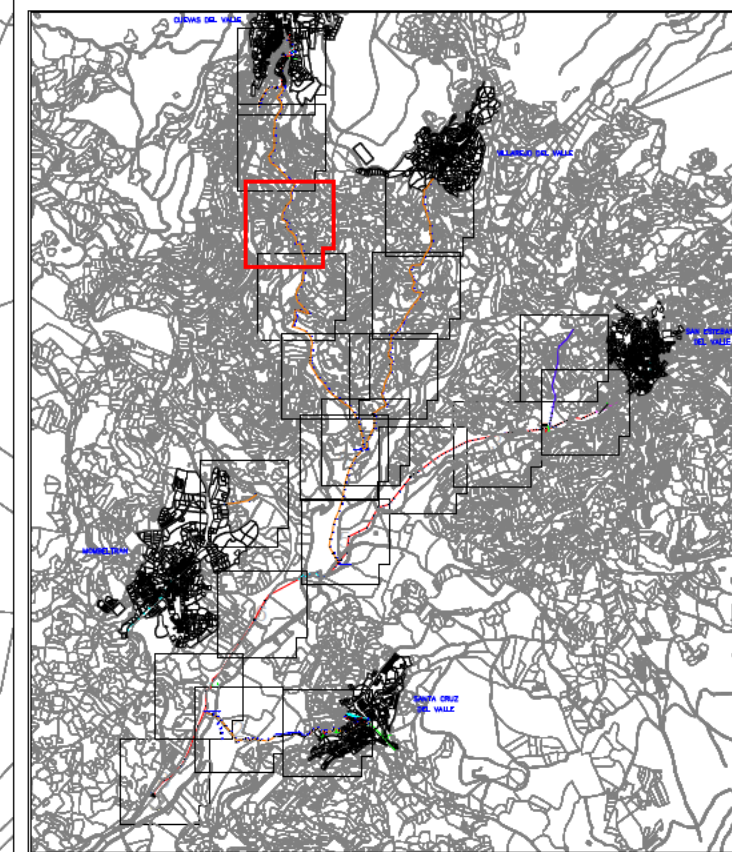
PROYECTO	COLECTORES Y EDAR DE CUEVAS DEL VALLE, VILLAREJO DEL VALLE, SAN ESTEBAN DEL VALLE, SANTA CUZ DEL VALLE Y MOMBELTRÁN		
SITUACIÓN	Cuevas del Valle, Villarejo del Valle, San Esteban del Valle, Santa Cruz del Valle y Mombeltrán - ÁVILA -		
TÍTULO PLANO	EXPROPIACIONES COLECTOR CUEVAS DEL VALLE		
PROYECTADO:	JULIAN NAVAS HERRANZ ING. DE CAMINOS, CANALES Y PUERTOS. Nº 28.150	ESCALA: 1/2000	Nº PLANO: 2
			HOJA: 2 de 6
		ORIGINAL EN DIN A-3	



LEYENDA

PARCELAS RÚSTICAS			PARCELAS URBANAS		
Nº Orden	Polygono	Parcela	Nº Orden	REF. CATASTRAL	
ORD	POL	P	ORD	REF	
Dom	Temp	S.Acuse	Dom	Temp	S.Acuse
		S.Vuelo			S.Vuelo
m² exp.			m² exp.		

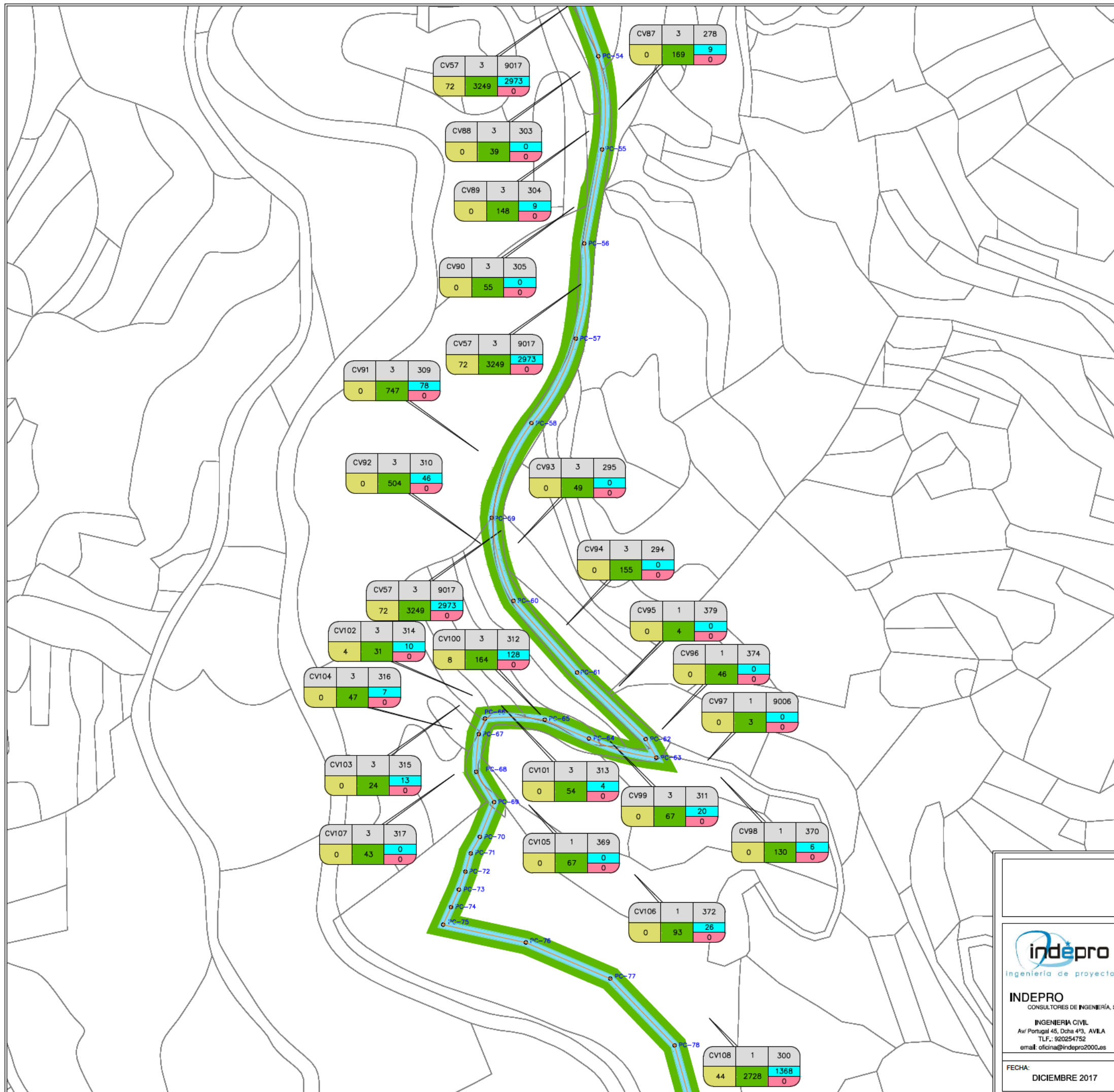
- EXPROPIACIÓN EN DOMINIO
- OCUPACIÓN TEMPORAL
- SERVIDUMBRE DE VUELO
- SERVIDUMBRE DE ACUEDUCTO
- LÍMITE DE PARCELA
- POZO DE REGISTRO
- 4.00 OCUPACIÓN TEMPORAL
- 2.00 SERVIDUMBRE DE ACUEDUCTO
- 4.00 OCUPACIÓN TEMPORAL
- 2.00 EXPROPIACIÓN DE POZOS



SOCIEDAD PUBLICA DE INFRAESTRUCTURAS Y MEDIO AMBIENTE DE CASTILLA Y LEON S.A.

indepro
Ingeniería de proyectos
INDEPRO
CONSULTORES DE INGENIERÍA, S.L.
INGENIERIA CIVIL
Av/ Portugal 45, Dcha 4º3, AVILA
TLF.: 920254752
email: oficina@indepro2000.es
FECHA:
DECEMBRE 2017

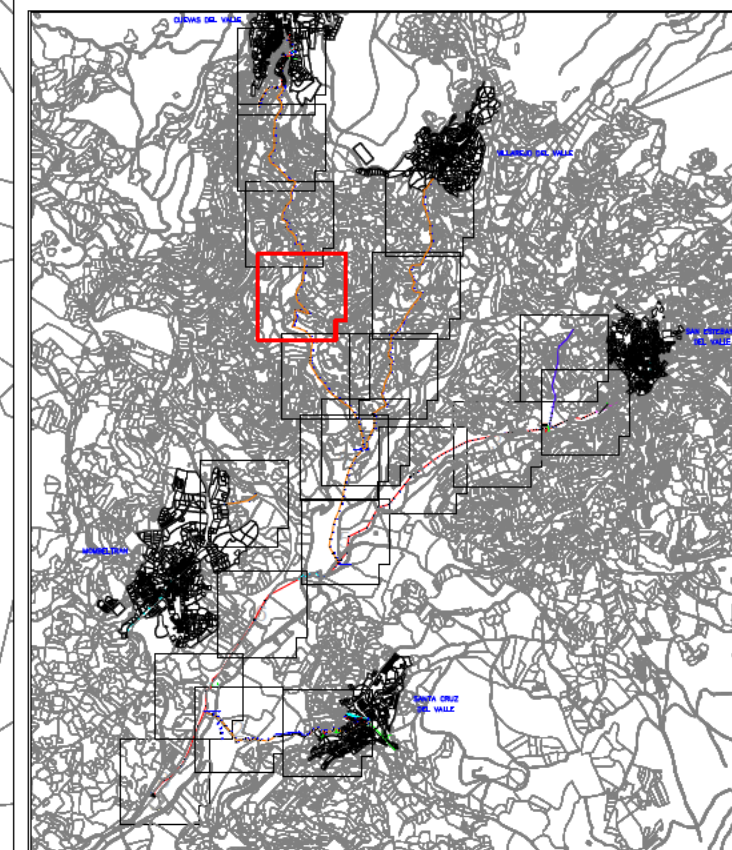
PROYECTO	COLECTORES Y EDAR DE CUEVAS DEL VALLE, VILLAREJO DEL VALLE, SAN ESTEBAN DEL VALLE, SANTA CUZ DEL VALLE Y MOMBELTRÁN		
SITUACIÓN	Cuevas del Valle, Villarejo del Valle, San Esteban del Valle, Santa Cruz del Valle y Mombeltrán - ÁVILA -		
TÍTULO PLANO	EXPROPIACIONES COLECTOR CUEVAS DEL VALLE		
PROYECTADO:	JULIAN NAVAS HERRANZ ING. DE CAMINOS, CANALES Y PUERTOS. Nº 28.150	ESCALA: 1/2000	Nº PLANO: 2
			HOJA: 3 de 6
		ORIGINAL EN DIN A-3	



LEYENDA

PARCELAS RÚSTICA			PARCELAS URBANAS		
Nº Orden	Polígono	Parcela	Nº Orden	REF. CATASTRAL	
ORD	POL	P	ORD	REF	
Dom	Temp	S.Acuse	Dom	Temp	S.Acuse
		S.Vuelo			S.Vuelo
m ² exp.			m ² exp.		

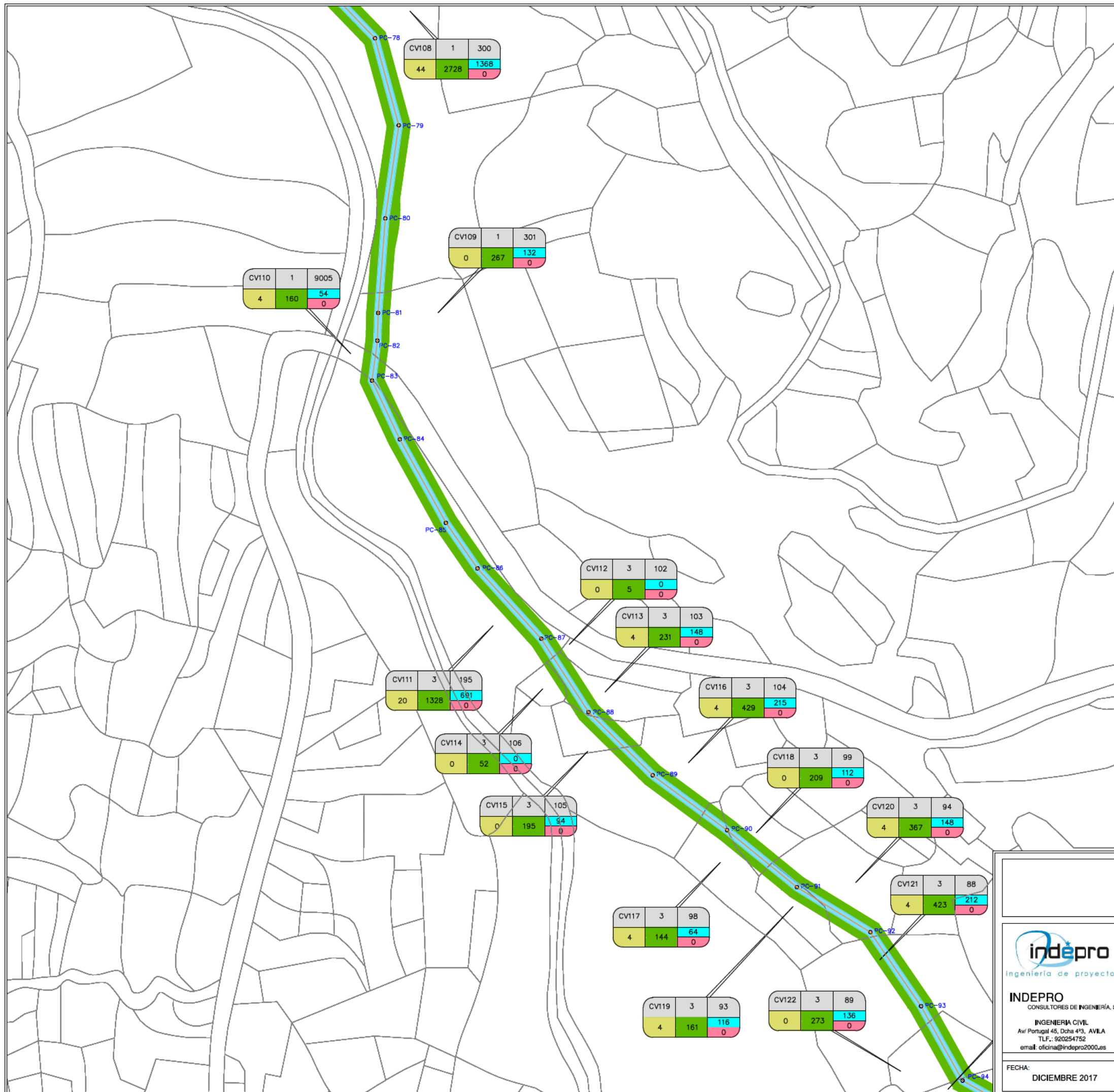
- EXPROPIACIÓN EN DOMINIO
 - OCUPACIÓN TEMPORAL
 - SERVIDUMBRE DE VUELO
 - SERVIDUMBRE DE ACUEDUCTO
 - LÍMITE DE PARCELA
 - POZO DE REGISTRO
- | | | |
|--|------|--------------------------|
| | 4.00 | OCUPACIÓN TEMPORAL |
| | 2.00 | SERVIDUMBRE DE ACUEDUCTO |
| | 2.00 | OCUPACIÓN TEMPORAL |
| | 2.00 | EXPROPIACIÓN DE POZOS |



SOCIEDAD PUBLICA DE INFRAESTRUCTURAS Y MEDIO AMBIENTE DE CASTILLA Y LEON S.A.

indepro
ingeniería de proyectos
INDEPRO
CONSULTORES DE INGENIERÍA, S.L.
INGENIERIA CIVIL
Av/ Portugal 45, Dcha 4º3, AVILA
T.F.: 920254752
email: oficina@indepro2000.es
FECHA:
DECEMBRE 2017

PROYECTO	COLECTORES Y EDAR DE CUEVAS DEL VALLE, VILLAREJO DEL VALLE, SAN ESTEBAN DEL VALLE, SANTA CUZ DEL VALLE Y MOMBELTRÁN		
SITUACIÓN	Cuevas del Valle, Villarejo del Valle, San Esteban del Valle, Santa Cruz del Valle y Mombeltrán - ÁVILA -		
TÍTULO PLANO	EXPROPIACIONES COLECTOR CUEVAS DEL VALLE		
PROYECTADO:	JULIAN NAVAS HERRANZ ING. DE CAMINOS, CANALES Y PUERTOS. Nº 28.150	ESCALA: 1/2000	Nº PLANO: 2
		ORIGINAL EN DIN A-3	HOJA: 4 de 6



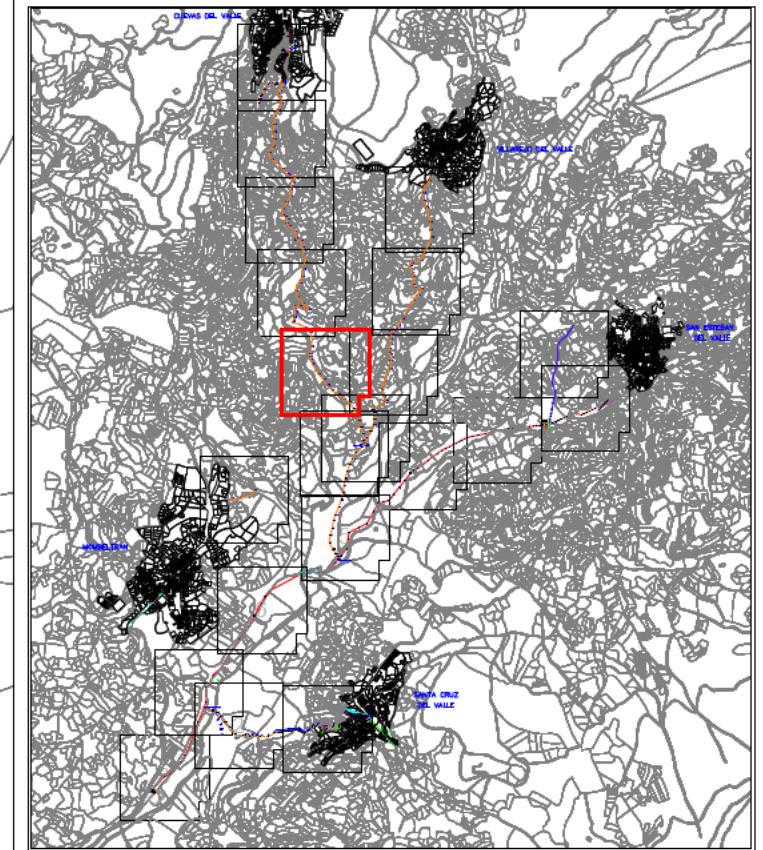
LEYENDA

PARCELAS RÚSTICA			PARCELAS URBANAS		
Nº Orden	Polígono	Parcela	Nº Orden	REF. CATASTRAL	
ORD	POL	P	ORD	REF	
Dom	Temp	S.Acuse	Dom	Temp	S.Acuse
		S.Vuelo			S.Vuelo
m² exp.			m² exp.		

- EXPROPIACIÓN EN DOMINIO
- OCUPACIÓN TEMPORAL
- SERVIDUMBRE DE VUELO
- SERVIDUMBRE DE ACUEDUCTO
- LÍMITE DE PARCELA



- POZO DE REGISTRO
- 4.00 OCUPACIÓN TEMPORAL
- 2.00 SERVIDUMBRE DE ACUEDUCTO
- 4.00 OCUPACIÓN TEMPORAL
- 2.00 EXPROPIACIÓN DE POZOS
- 2.00



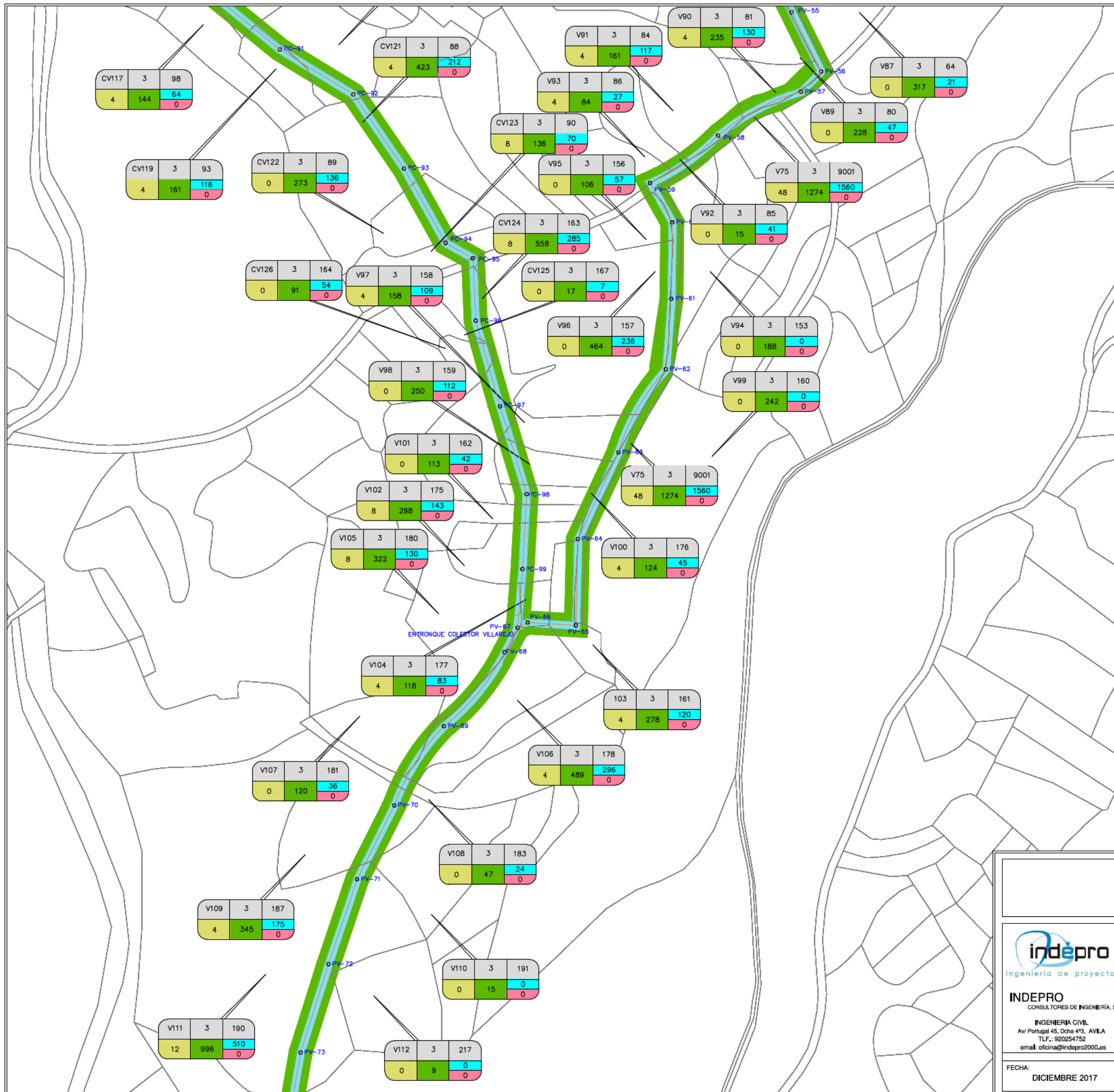
SOCIEDAD PUBLICA DE INFRAESTRUCTURAS Y MEDIO AMBIENTE DE CASTILLA Y LEON S.A.

indepro
Ingeniería de proyectos

INDEPRO
CONSULTORES DE INGENIERÍA, S.L.
INGENIERIA CIVIL
Av/ Portugal 45, Dcha 4º3, AVILA
TLF.: 920254752
email: oficina@indepro2000.es

FECHA:
DICIEMBRE 2017

PROYECTO	COLECTORES Y EDAR DE CUEVAS DEL VALLE, VILLAREJO DEL VALLE, SAN ESTEBAN DEL VALLE, SANTA CUZ DEL VALLE Y MOMBELTRÁN		
SITUACIÓN	Cuevas del Valle, Villarejo del Valle, San Esteban del Valle, Santa Cruz del Valle y Mombeltrán - ÁVILA -		
TÍTULO PLANO	EXPROPIACIONES COLECTOR CUEVAS DEL VALLE		
PROYECTADO:	JULIAN NAVAS HERRANZ ING. DE CAMINOS, CANALES Y PUERTOS. Nº 28.150	ESCALA: 1/2000	Nº PLANO: 2
		ORIGINAL EN DIN A-3	HOJA: 5 de 6



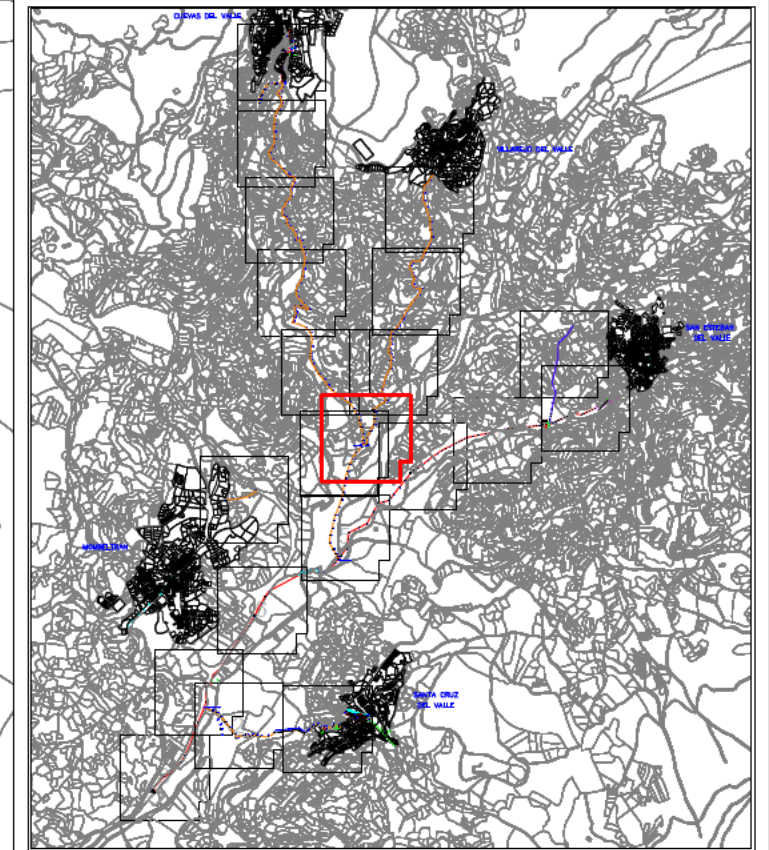
LEYENDA

PARCELAS RÚSTICAS			PARCELAS URBANAS		
Nº Orden	Polígono	Parcela	Nº Orden	REF. CATASTRAL	
ORD	POL	P	ORD	REF	
Dom	Temp	S.Acuse S.Vuelo	Dom	Temp	S.Acuse S.Vuelo
m ² exp.			m ² exp.		

- EXPROPIACIÓN EN DOMINIO
- OCUPACIÓN TEMPORAL
- SERVIDUMBRE DE VUELO
- SERVIDUMBRE DE ACUEDUCTO
- LÍMITE DE PARCELA



- POZO DE REGISTRO
- 4.00 OCUPACIÓN TEMPORAL
- 2.00 SERVIDUMBRE DE ACUEDUCTO
- 2.00 OCUPACIÓN TEMPORAL
- 2.00 EXPROPIACIÓN DE POZOS



SOCIEDAD PUBLICA DE INFRAESTRUCTURAS Y MEDIO AMBIENTE DE CASTILLA Y LEON S.A.

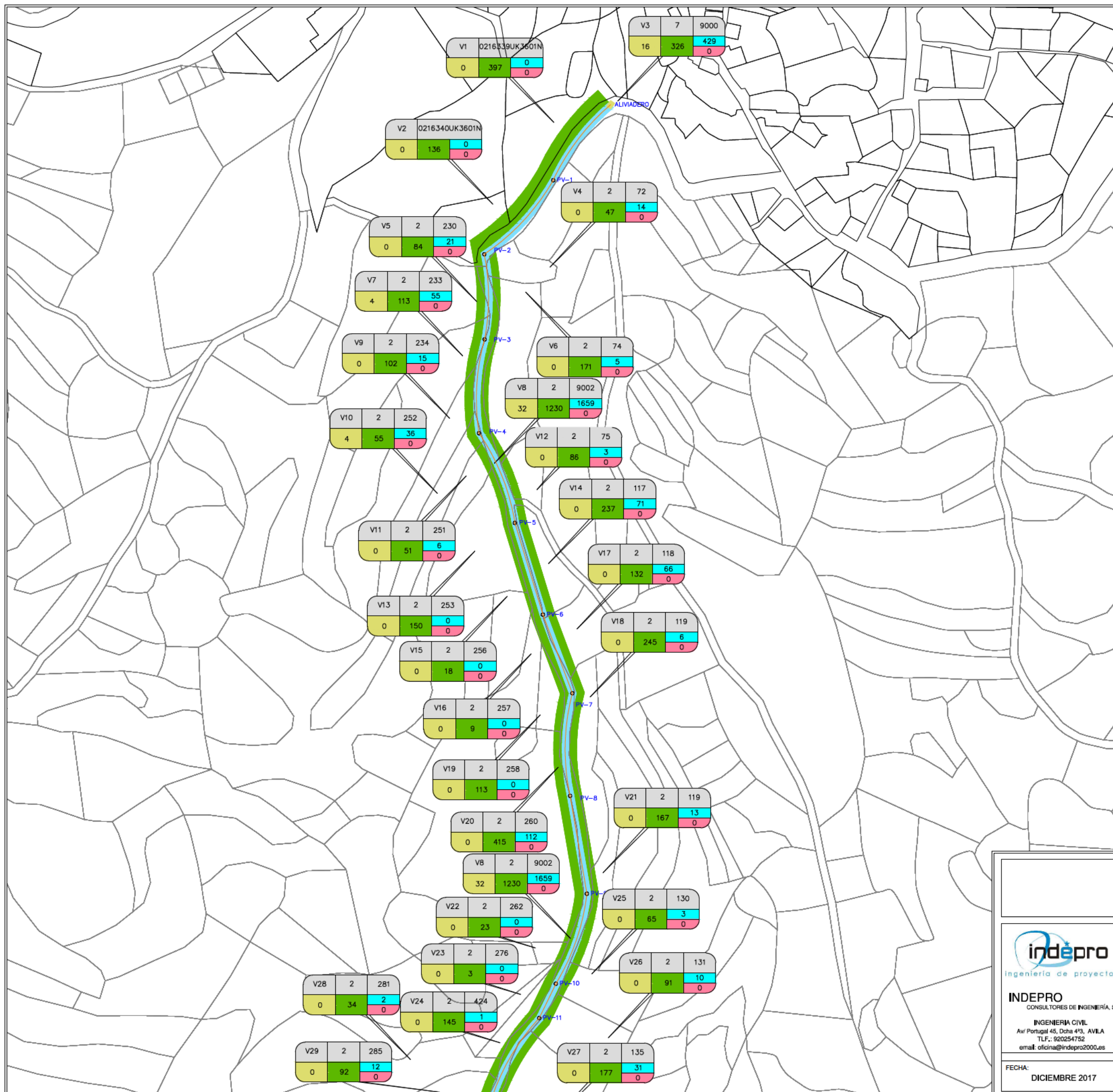
indepro
Ingeniería de proyectos

INDEPRO
CONSULTORES DE INGENIERÍA, S.L.

INGENIERIA CIVIL
Av/ Portugal 45, Dcha 4º3, AVILA
T.F.: 920254752
email: oficina@indepro2000.es

FECHA:
DICIEMBRE 2017

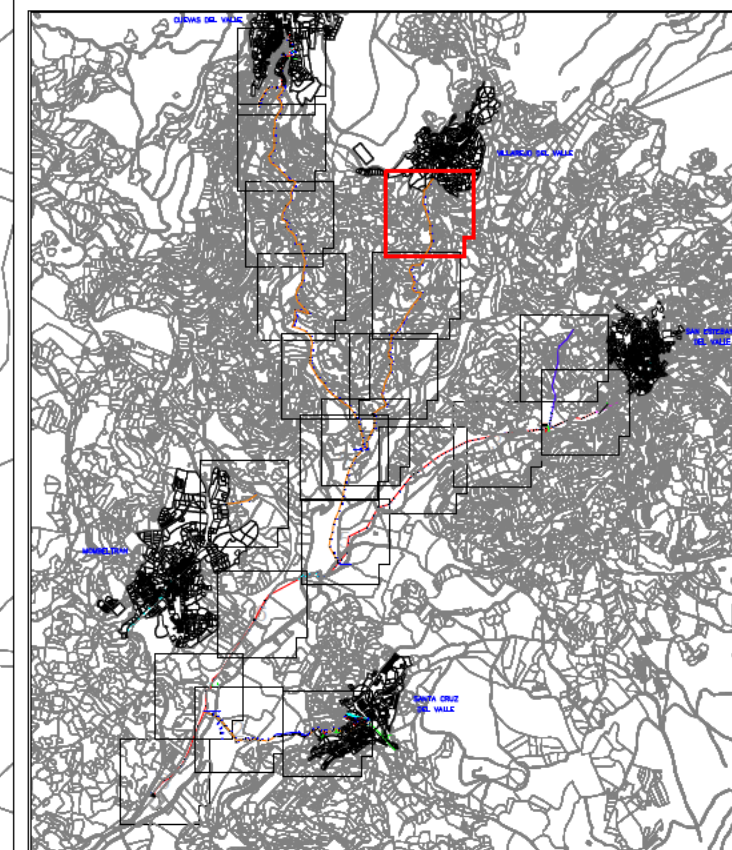
PROYECTO	COLECTORES Y EDAR DE CUEVAS DEL VALLE, VILLAREJO DEL VALLE, SAN ESTEBAN DEL VALLE, SANTA CUZ DEL VALLE Y MOMBELTRÁN		
SITUACIÓN	Cuevas del Valle, Villarejo del Valle, San Esteban del Valle, Santa Cruz del Valle y Mombeltrán - ÁVILA -		
TÍTULO PLANO	EXPROPIACIONES COLECTOR CUEVAS DEL VALLE		
PROYECTADO:	JULIAN NAVAS HERRANZ ING. DE CAMINOS, CANALES Y PUERTOS. Nº 28.150	ESCALA: 1/2000	Nº PLANO: 2
		ORIGINAL EN DIN A-3	HOJA: 6 de 6



LEYENDA

PARCELAS RÚSTICA			PARCELAS URBANAS		
Nº Orden	Polygono	Parcela	Nº Orden	REF. CATASTRAL	
ORD	POL	P	ORD	REF	
Dom	Temp	S. Acue	Dom	Temp	S. Acue
		S. Vuelo			S. Vuelo
m² exp.			m² exp.		

- EXPROPIACIÓN EN DOMINIO
- OCUPACIÓN TEMPORAL
- SERVIDUMBRE DE VUELO
- SERVIDUMBRE DE ACUEDUCTO
- LÍMITE DE PARCELA
- POZO DE REGISTRO
- 4.00 OCUPACIÓN TEMPORAL
- 2.00 SERVIDUMBRE DE ACUEDUCTO
- 4.00 OCUPACIÓN TEMPORAL
- 2.00 EXPROPIACIÓN DE POZOS



SOCIEDAD PUBLICA DE INFRAESTRUCTURAS Y MEDIO AMBIENTE DE CASTILLA Y LEON S.A.

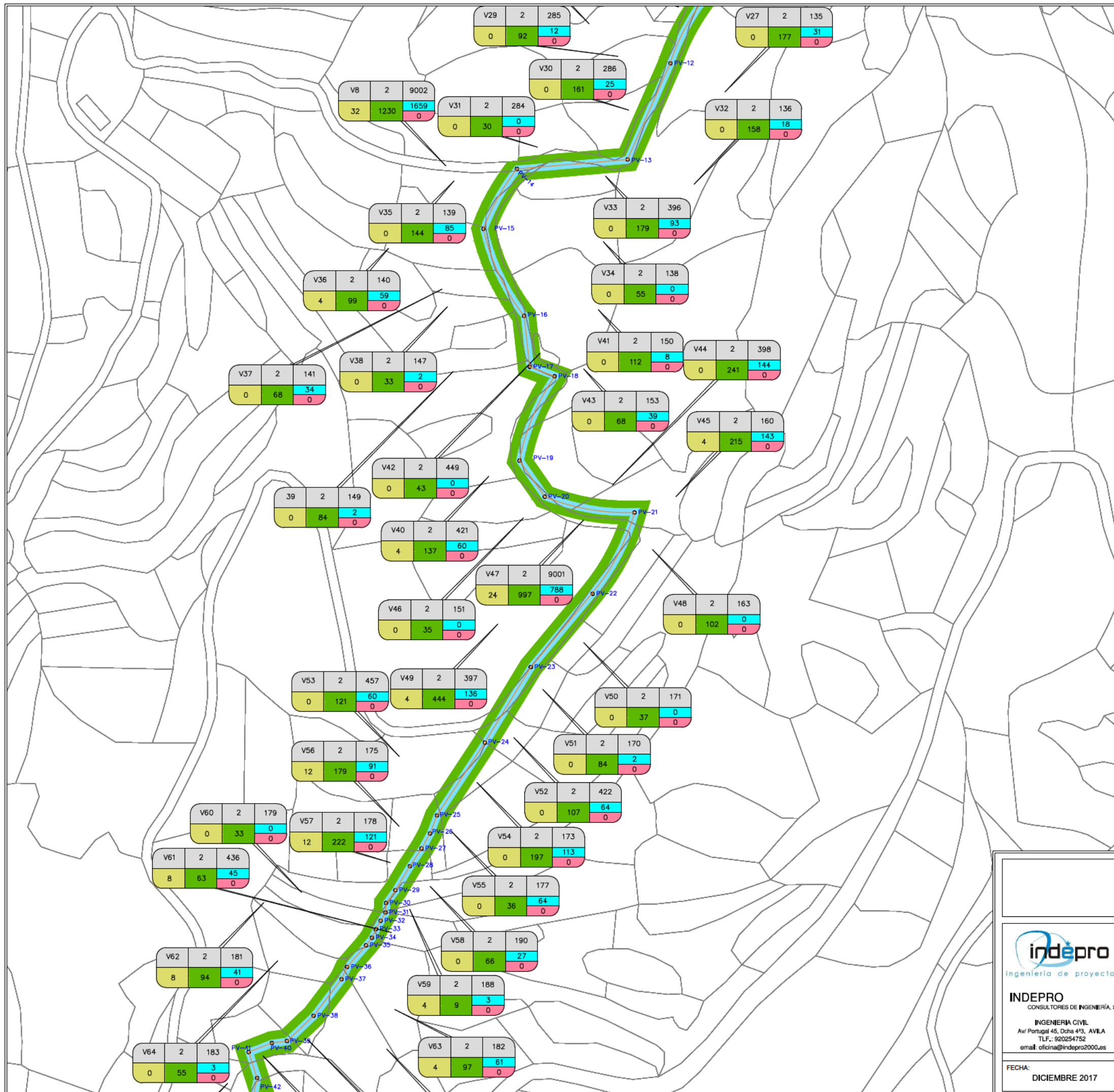
indepro
Ingeniería de proyectos

INDEPRO
CONSULTORES DE INGENIERÍA, S.L.

INGENIERIA CIVIL
Av/ Portugal 45, Dcha 4º3, AVILA
T.F.: 920254752
email: oficina@indepro2000.es

FECHA:
DIEMBRE 2017

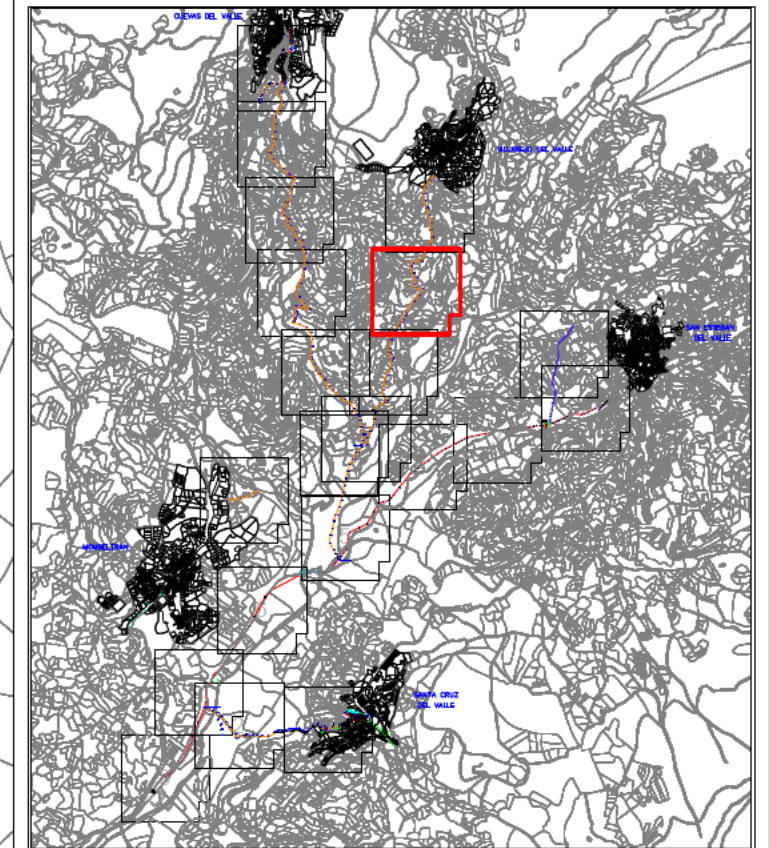
PROYECTO	COLECTORES Y EDAR DE CUEVAS DEL VALLE, VILLAREJO DEL VALLE, SAN ESTEBAN DEL VALLE, SANTA CUZ DEL VALLE Y MOMBELTRÁN		
SITUACIÓN	Cuevas del Valle, Villarejo del Valle, San Esteban del Valle, Santa Cruz del Valle y Mombeltrán - ÁVILA -		
TÍTULO PLANO	EXPROPIACIONES COLECTOR VILLAREJO DEL VALLE		
PROYECTADO:	JULIAN NAVAS HERRANZ ING. DE CAMINOS, CANALES Y PUERTOS. Nº 28.150	ESCALA: 1/2000 ORIGINAL EN DIN A-3	Nº PLANO: 3 HOJA: 1 de 4



LEYENDA

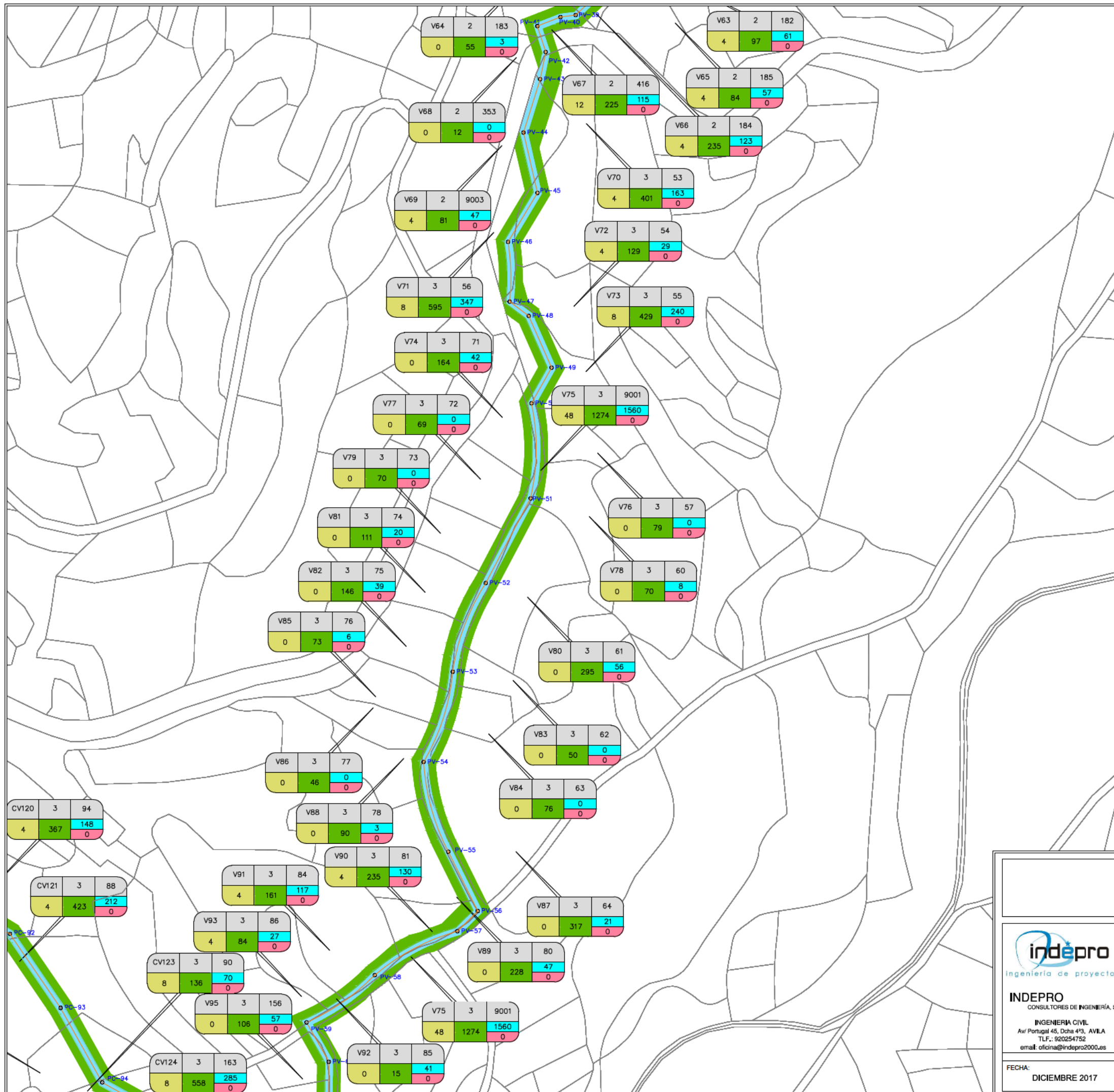
PARCELAS RÚSTICAS			PARCELAS URBANAS		
Nº Orden	Polígono	Parcela	Nº Orden	REF. CATASTRAL	
ORD	POL	P	ORD	REF	
Dom	Temp	S. Acue S. Vuelo	Dom	Temp	S. Acue S. Vuelo
m² exp.			m² exp.		

- EXPROPIACIÓN EN DOMINIO
- OCUPACIÓN TEMPORAL
- SERVIDUMBRE DE VUELO
- SERVIDUMBRE DE ACUEDUCTO
- LÍMITE DE PARCELA
- POZO DE REGISTRO
- 4.00 OCUPACIÓN TEMPORAL
- 2.00 SERVIDUMBRE DE ACUEDUCTO
- 4.00 OCUPACIÓN TEMPORAL
- 2.00 EXPROPIACIÓN DE POZOS




**SOCIEDAD PÚBLICA DE
INFRAESTRUCTURAS Y
MEDIO AMBIENTE
DE CASTILLA Y LEÓN S.A.**

 INDEPRO CONSULTORES DE INGENIERÍA, S.L. INGENIERÍA CIVIL Av/ Portugal 45, Dcha 4º3, AVILA TLF.: 920254752 email: oficina@indepro2000.es	PROYECTO COLECTORES Y EDAR DE CUEVAS DEL VALLE, VILLAREJO DEL VALLE, SAN ESTEBAN DEL VALLE, SANTA CUZ DEL VALLE Y MOMBELTRÁN	SITUACIÓN Cuevas del Valle, Villarejo del Valle, San Esteban del Valle, Santa Cruz del Valle y Mombeltrán - ÁVILA -	
	TÍTULO PLANO EXPROPIACIONES COLECTOR VILLAREJO DEL VALLE		
FECHA: DICIEMBRE 2017	PROYECTADO: JULIAN NAVAS HERRANZ <small>ING. DE CAMINOS, CANALES Y PUERTOS. Nº 28.150</small>	ESCALA: 1/2000 <small>ORIGINAL EN DIN A-3</small>	Nº PLANO: 3 HOJA: 2 de 4



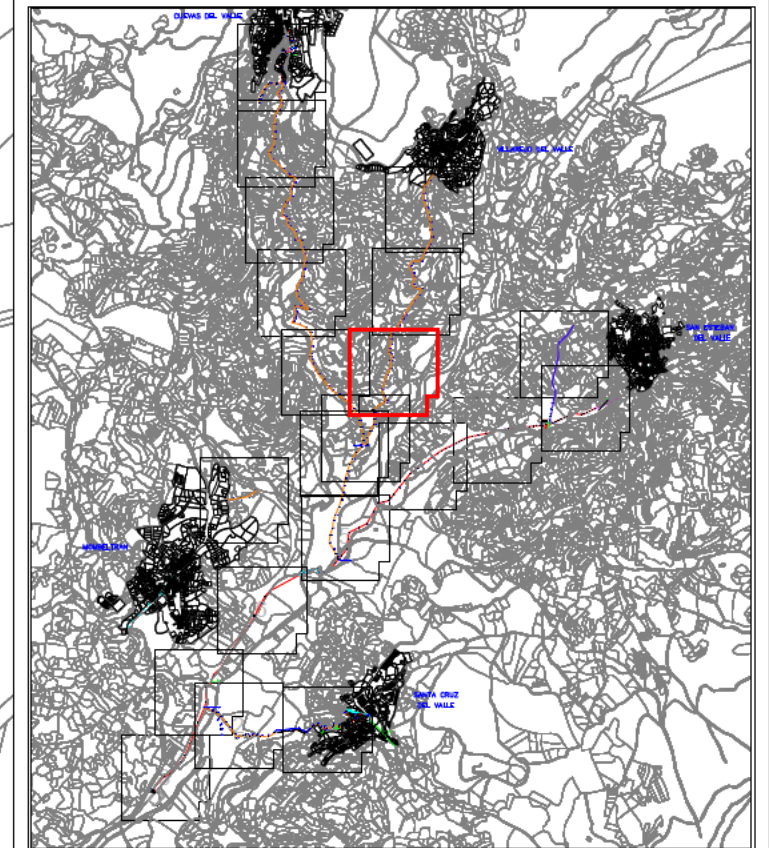
LEYENDA

PARCELAS RÚSTICAS			PARCELAS URBANAS		
Nº Orden	Polígono	Parcela	Nº Orden	REF. CATASTRAL	
ORD	POL	P	ORD	REF	
Dom	Temp	S.Acued	Dom	Temp	S.Acued
		S.Vuelo			S.Vuelo
m ² exp.			m ² exp.		

- EXPROPIACIÓN EN DOMINIO
- OCUPACIÓN TEMPORAL
- SERVIDUMBRE DE VUELO
- SERVIDUMBRE DE ACUEDUCTO
- LÍMITE DE PARCELA



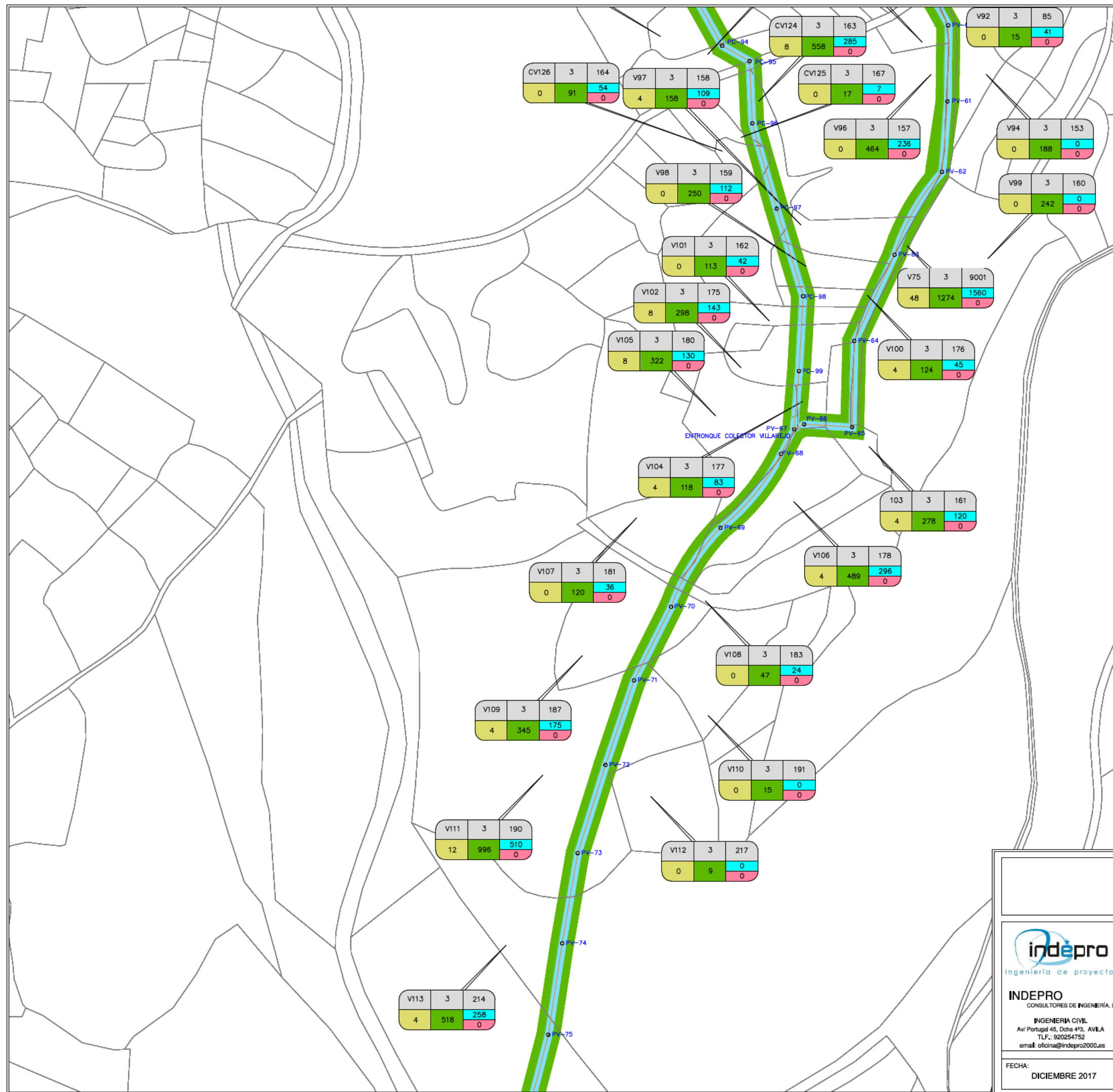
- POZO DE REGISTRO
- 4.00 OCUPACIÓN TEMPORAL
- 2.00 SERVIDUMBRE DE ACUEDUCTO
- 4.00 OCUPACIÓN TEMPORAL
- 2.00 EXPROPIACIÓN DE POZOS
- 2.00




SOCIEDAD PÚBLICA DE INFRAESTRUCTURAS Y MEDIO AMBIENTE DE CASTILLA Y LEÓN S.A.


INDEPRO
 CONSULTORES DE INGENIERÍA, S.L.
 INGENIERÍA CIVIL
 Av/ Portugal 45, Dcha 4º3, AVILA
 TLF.: 920254752
 email: oficina@indepro2000.es
 FECHA: **DIEMBRE 2017**

PROYECTO	COLECTORES Y EDAR DE CUEVAS DEL VALLE, VILLAREJO DEL VALLE, SAN ESTEBAN DEL VALLE, SANTA CUZ DEL VALLE Y MOMBELTRÁN		
SITUACIÓN	Cuevas del Valle, Villarejo del Valle, San Esteban del Valle, Santa Cruz del Valle y Mombeltrán - ÁVILA -		
TÍTULO PLANO	EXPROPIACIONES COLECTOR VILLAREJO DEL VALLE		
PROYECTADO:	JULIAN NAVAS HERRANZ <small>ING. DE CAMINOS, CANALES Y PUERTOS. Nº 28.150</small>	ESCALA:	1/2000
			Nº PLANO: 3
			HOJA: 3 de 4
			<small>ORIGINAL EN DIN A-3</small>



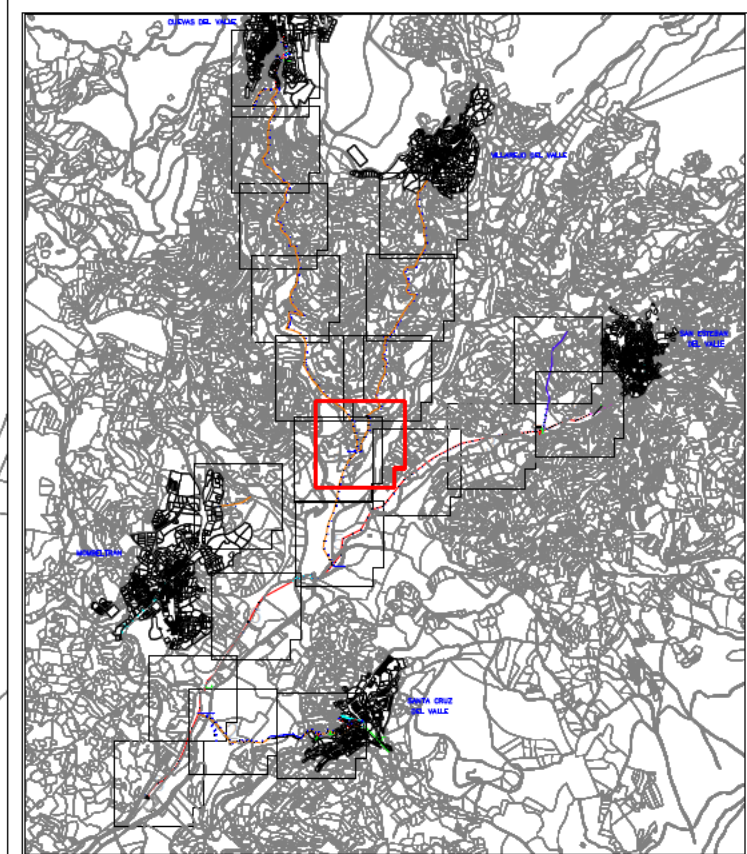
LEYENDA

PARCELAS RÚSTICA			PARCELAS URBANAS		
NºOrden	Polígono	Parcela	NºOrden	REF. CATASTRAL	
ORD	POL	P	ORD	REF	
Dom	Temp	S.Acue	Dom	Temp	S.Acue
		S.Vuelo			S.Vuelo
m² exp.			m² exp.		


- EXPROPIACIÓN EN DOMINIO
- OCUPACIÓN TEMPORAL
- SERVIDUMBRE DE VUELO
- SERVIDUMBRE DE ACUEDUCTO
- LÍMITE DE PARCELA



- POZO DE REGISTRO
- 4.00 OCUPACIÓN TEMPORAL
- 2.00 SERVIDUMBRE DE ACUEDUCTO
- 4.00 OCUPACIÓN TEMPORAL
- 2.00 EXPROPIACIÓN DE POZOS



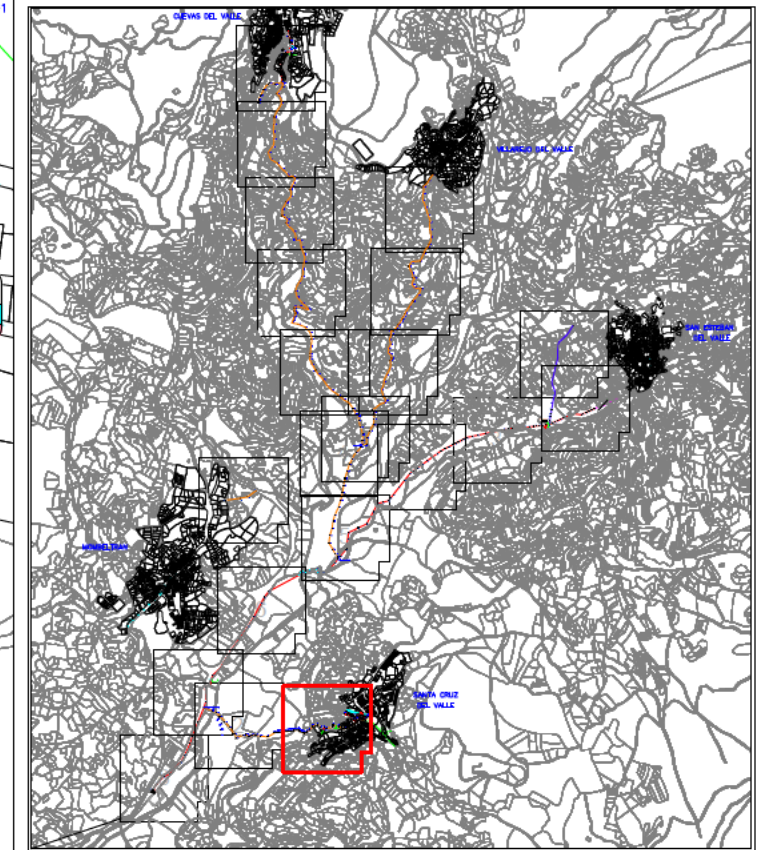
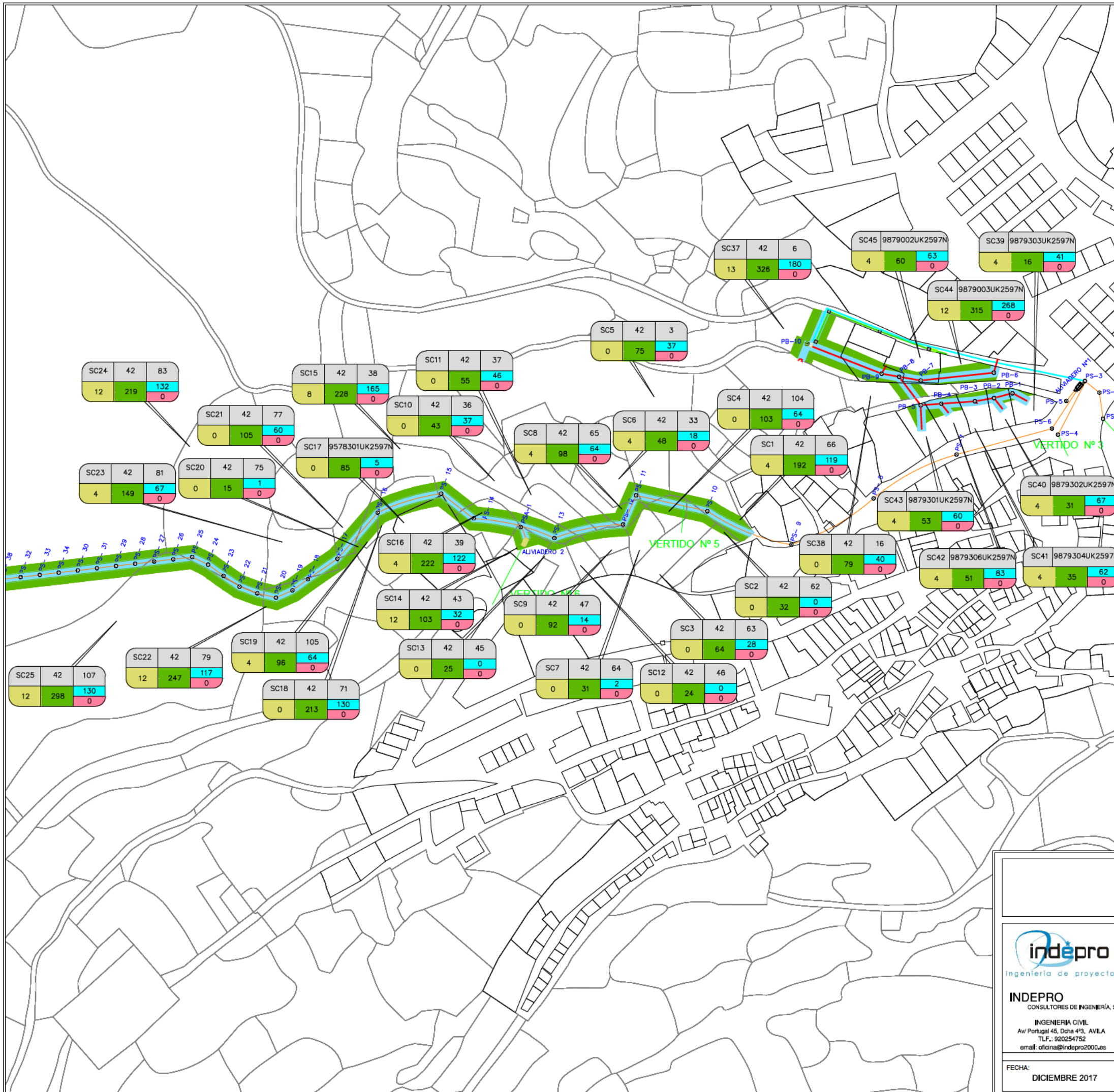

SOCIEDAD PÚBLICA DE INFRAESTRUCTURAS Y MEDIO AMBIENTE DE CASTILLA Y LEÓN S.A.

 INDEPRO <small>CONSULTORES DE INGENIERÍA, S.L.</small> <small>INGENIERÍA CIVIL</small> <small>Av/ Portugal 45, Dcha 4º3, AVILA</small> <small>TLF.: 920254752</small> <small>email: oficina@indepro2000.es</small>	PROYECTO COLECTORES Y EDAR DE CUEVAS DEL VALLE, VILLAREJO DEL VALLE, SAN ESTEBAN DEL VALLE, SANTA CUZ DEL VALLE Y MOMBELTRÁN
	SITUACIÓN Cuevas del Valle, Villarejo del Valle, San Esteban del Valle, Santa Cruz del Valle y Mombeltrán - ÁVILA -
TÍTULO PLANO EXPROPIACIONES COLECTOR VILLAREJO DEL VALLE	PROYECTADO: JULIAN NAVAS HERRANZ <small>ING. DE CAMINOS, CANALES Y PUERTOS. Nº 28.150</small>
FECHA: DICIEMBRE 2017	ESCALA: 1/2000 <small>ORIGINAL EN DIN A-3</small>
	Nº PLANO: 3 HOJA: 4 de 4

LEYENDA

PARCELAS RÚSTICAS			PARCELAS URBANAS		
Nº Orden	Polígono	Parcela	Nº Orden	REF. CATASTRAL	
ORD	POL	P	ORD	REF	
Dom	Terro	S.Acue	Dom	Terro	S.Acue
		S.Vuelo			S.Vuelo
m² exp.			m² exp.		

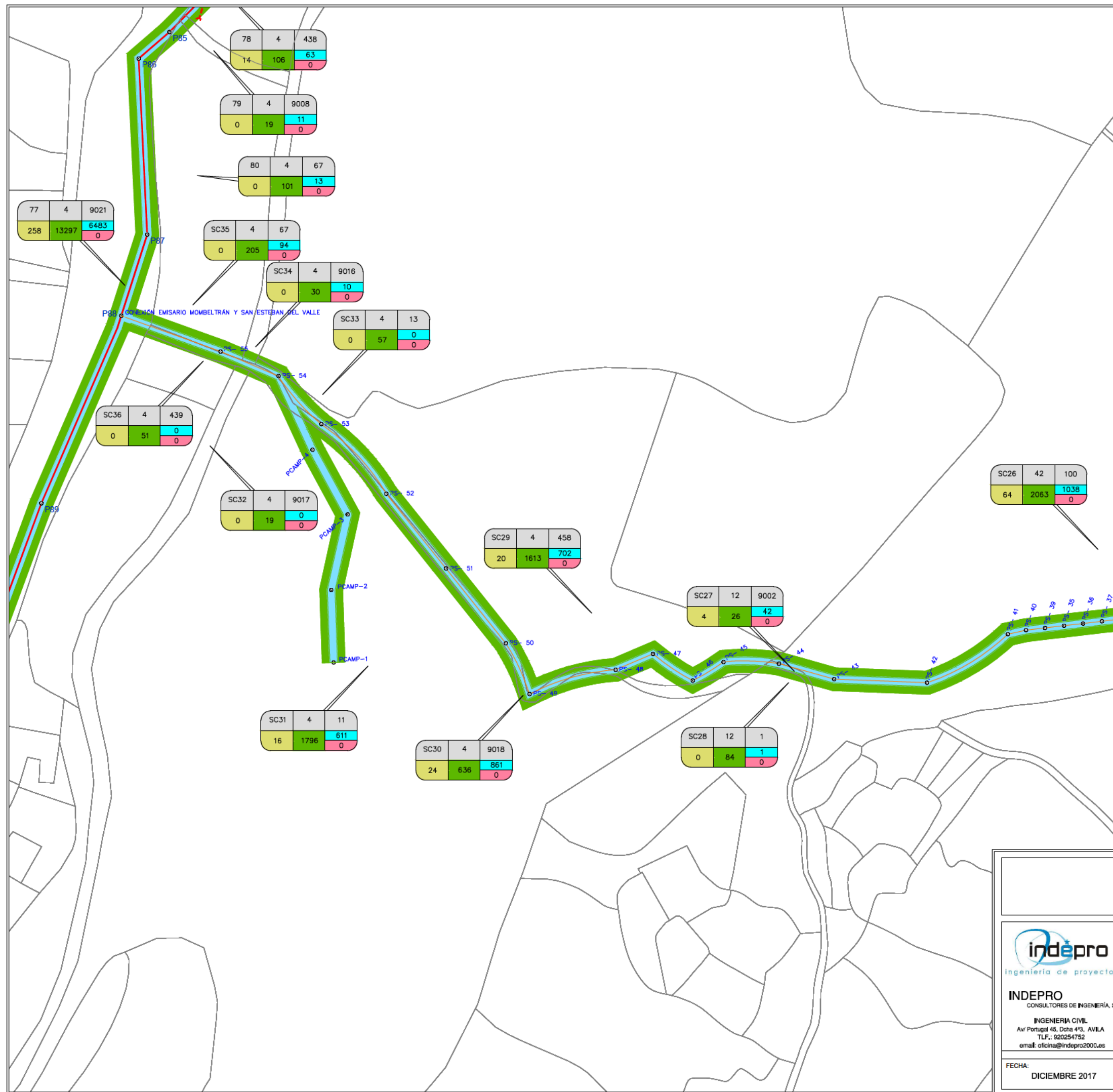
- EXPROPIACIÓN EN DOMINIO
 - OCUPACIÓN TEMPORAL
 - SERVIDUMBRE DE VUELO
 - SERVIDUMBRE DE ACUEDUCTO
 - LÍMITE DE PARCELA
 - POZO DE REGISTRO
- | | | | | |
|--|--|--|------|----------------------------------|
| | | | 4.00 | OCUPACIÓN TEMPORAL |
| | | | 2.00 | SERVIDUMBRE DE ACUEDUCTO |
| | | | 2.00 | OCUPACIÓN TEMPORAL |
| | | | 2.00 | EXPROPIACIÓN DE POZOS Y ARQUETAS |
| | | | 2.00 | |



SOCIEDAD PUBLICA DE INFRAESTRUCTURAS Y MEDIO AMBIENTE DE CASTILLA Y LEON S.A.

indepro
ingeniería de proyectos
INDEPRO
CONSULTORES DE INGENIERÍA, S.L.
INGENIERÍA CIVIL
Av/ Portugal 45, Dcha 4º3, AVILA
TLF.: 920254752
email: oficina@indepro2000.es
FECHA:
DECEMBRE 2017

PROYECTO	COLECTORES Y EDAR DE CUEVAS DEL VALLE, VILLAREJO DEL VALLE, SAN ESTEBAN DEL VALLE, SANTA CUZ DEL VALLE Y MOMBELTRÁN		
SITUACIÓN	Cuevas del Valle, Villarejo del Valle, San Esteban del Valle, Santa Cruz del Valle y Mombeltrán - ÁVILA -		
TÍTULO PLANO	EXPROPIACIONES COLECTOR SANTA CRUZ DEL VALLE		
PROYECTADO:	JULIAN NAVAS HERRANZ ING. DE CAMINOS, CANALES Y PUERTOS. Nº 28.150	ESCALA: 1/2000	Nº PLANO: 4
		ORIGINAL EN DIN A-3	HOJA: 1 de 2

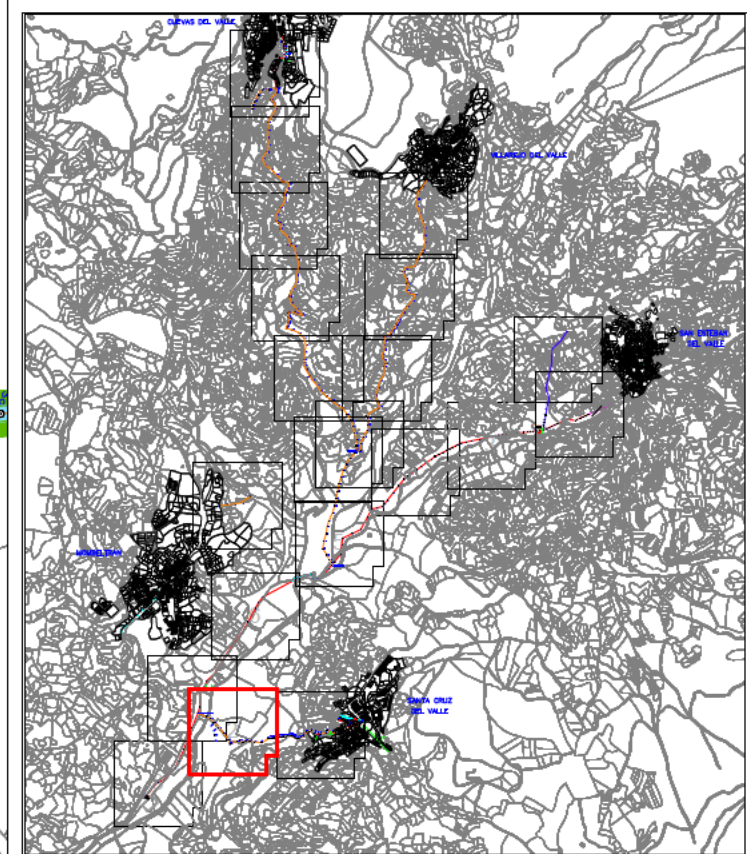


LEYENDA

PARCELAS RÚSTICA			PARCELAS URBANAS		
Nº Orden	Polígono	Parcela	Nº Orden	REF. CATASTRAL	
ORD	POL	P	ORD	REF	
Dom	Temp	S. Acue S. Vuelo	Dom	Temp	S. Acue S. Vuelo
m² exp.			m² exp.		

- EXPROPIACIÓN EN DOMINIO
- OCUPACIÓN TEMPORAL
- SERVIDUMBRE DE VUELO
- SERVIDUMBRE DE ACUEDUCTO
- LÍMITE DE PARCELA
- POZO DE REGISTRO

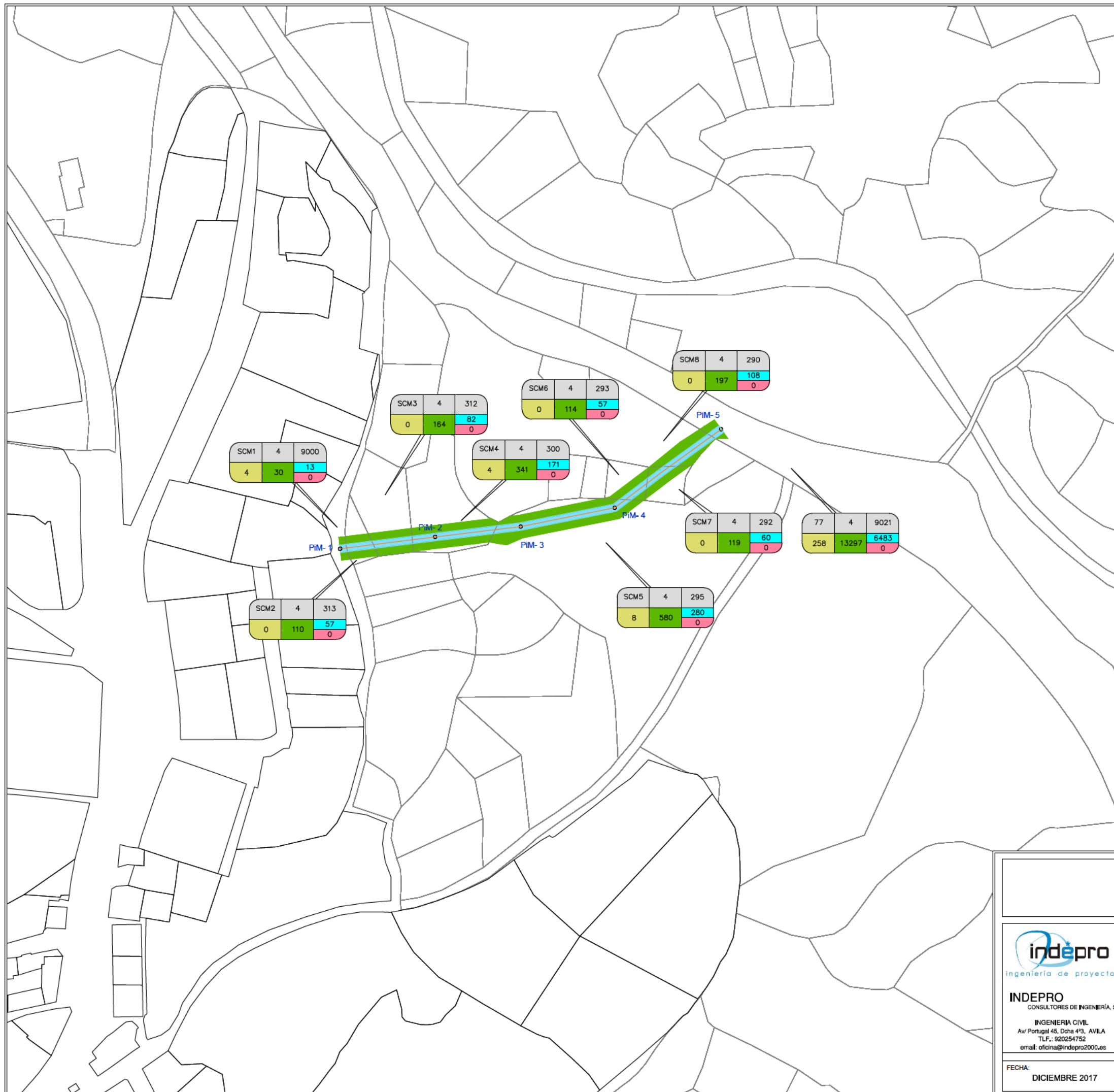
	4.00	OCUPACIÓN TEMPORAL
	2.00	SERVIDUMBRE DE ACUEDUCTO
	2.00	OCUPACIÓN TEMPORAL
	2.00	EXPROPIACIÓN DE POZOS



SOCIEDAD PUBLICA DE INFRAESTRUCTURAS Y MEDIO AMBIENTE DE CASTILLA Y LEON S.A.

indepro
Ingeniería de proyectos
INDEPRO
CONSULTORES DE INGENIERÍA, S.L.
INGENIERIA CIVIL
Av/ Portugal 45, Dcha 4º3, AVILA
TLF.: 920254752
email: oficina@indepro2000.es

PROYECTO	COLECTORES Y EDAR DE CUEVAS DEL VALLE, VILLAREJO DEL VALLE, SAN ESTEBAN DEL VALLE, SANTA CUZ DEL VALLE Y MOMBELTRÁN		
SITUACIÓN	Cuevas del Valle, Villarejo del Valle, San Esteban del Valle, Santa Cruz del Valle y Mombeltrán - ÁVILA -		
TÍTULO PLANO	EXPROPIACIONES COLECTOR SANTA CRUZ DEL VALLE		
PROYECTADO:	JULIAN NAVAS HERRANZ ING. DE CAMINOS, CANALES Y PUERTOS. Nº 28.150	ESCALA:	Nº PLANO:
FECHA:	DIEMBRE 2017	1/2000	4
		ORIGINAL EN DIN A-3	HOJA: 1 de 2

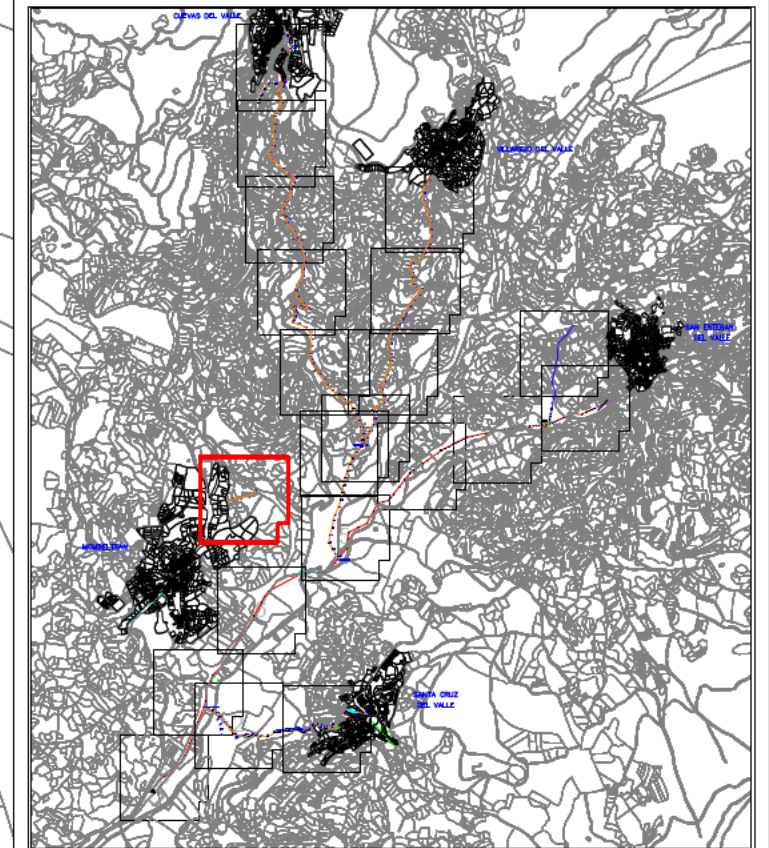


LEYENDA

PARCELAS RÚSTICA			PARCELAS URBANAS		
Nº Orden	Polígono	Parcela	Nº Orden	REF. CATASTRAL	
ORD	POL	P	ORD	REF	
Dom	Temp	S.Acue	Dom	Temp	S.Acue
		S.Vuelo			S.Vuelo
m² exp.			m² exp.		

- EXPROPIACIÓN EN DOMINIO
- OCUPACIÓN TEMPORAL
- SERVIDUMBRE DE VUELO
- SERVIDUMBRE DE ACUEDUCTO
- LÍMITE DE PARCELA
- POZO DE REGISTRO

	4.00	OCUPACIÓN TEMPORAL
	2.00	SERVIDUMBRE DE ACUEDUCTO
	2.00	OCUPACIÓN TEMPORAL
	2.00	EXPROPIACIÓN DE POZOS



SOCIEDAD PÚBLICA DE INFRAESTRUCTURAS Y MEDIO AMBIENTE DE CASTILLA Y LEÓN S.A.

INDEPRO
CONSULTORES DE INGENIERÍA, S.L.
INGENIERÍA CIVIL
Av/ Portugal 45, Dcha 4º3, AVILA
T.F.: 920254752
email: oficina@indepro2000.es

FECHA:
DICIEMBRE 2017

PROYECTO	COLECTORES Y EDAR DE CUEVAS DEL VALLE, VILLAREJO DEL VALLE, SAN ESTEBAN DEL VALLE, SANTA CUZ DEL VALLE Y MOMBELTRÁN		
SITUACIÓN	Cuevas del Valle, Villarejo del Valle, San Esteban del Valle, Santa Cruz del Valle y Mombeltrán - ÁVILA -		
TÍTULO PLANO	EXPROPIACIONES SUSTITUCIÓN COLECTORES MOMBELTRÁN		
PROYECTADO:	JULIAN NAVAS HERRANZ ING. DE CAMINOS, CANALES Y PUERTOS. Nº 28.150	ESCALA:	Nº PLANO:
		1/2000	5
		ORIGINAL EN DIN A-3	HOJA: 1 de 1